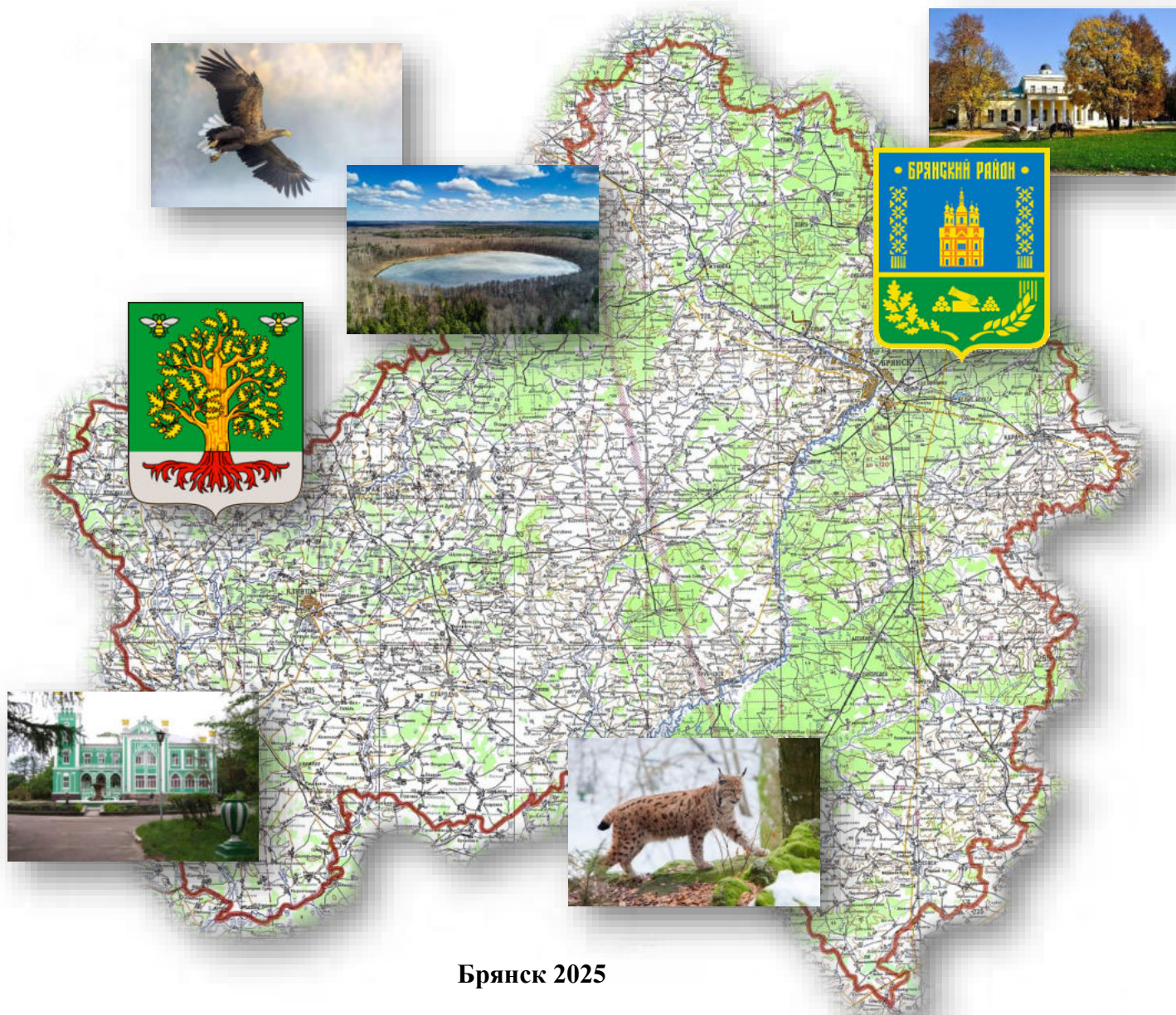


МУНИЦИПАЛЬНОЕ БЮДЖЕТНОЕ УЧРЕЖДЕНИЕ ДОПОЛНИТЕЛЬНОГО ОБРАЗОВАНИЯ ДЕТЕЙ
«ЦЕНТР ДЕТСКОГО И ЮНОШЕСКОГО ТУРИЗМА И ЭКСКУРСИЙ» г. БРЯНСКА

Образовательная игра «Уникальный Брянский край»



Брянск 2025

Автор: Паранговская Любовь Александровна, методист МБУДО ЦДиЮТиЭг.Брянска.

Аннотация:

Образовательная игра разработана для проведения внеклассных мероприятий на мега-карте Брянской области размером 9 x11 метров. Задания для игры разделены на 7 туров и затрагивают темы: географическое положение Брянской области и ее административное деление; водные ресурсы области (реки и озера); животный мир (представители Красной книги Брянской области); культурные, исторические и иные значимые объекты, расположенные на территории Брянской области. Игра рассчитана на обучающихся 4 классов и старше. В зависимости от возраста участников длительность игры 2-3 часа. Поскольку туры не взаимосвязаны между собой, то возможна любая их компоновка, в зависимости от пожеланий учителя и отведенного времени для проведения игры (на каждый тур в среднем отводится 10-15 минут, время на объяснение заданий и подведение итогов каждого тура 5-7 минут).

Актуальность и новизна:

Игра – это психолого-педагогическое средство, позволяющее всесторонне влиять на развитие детей и является одним из современных прогрессивных методов обучения, который эффективно используется в образовании. Пользуясь игровыми приемами, можно решать учебные и воспитательные задачи и легко установить контакт с детьми. Не исключение и туристско-краеведческая игра, которая формирует у школьников интерес к углубленному изучению родной природы, повышает интерес учащихся к изучению школьных курсов, способствует развитию индивидуальных качеств, эрудиции, сообразительности, креативности и нестандартного мышления.

В процессе игры «Уникальный Брянский край» дети получают информацию через различные каналы восприятия: пояснения ведущего, самостоятельное чтение информации, запоминание изображений на фотографии. Помимо этого, в игре используются методы сопоставления информации, ее анализа и поиска правильных вариантов ответов. Благодаря тому, что участники двигаются непосредственно по большой карте Брянской области, информация запоминается более легко и быстро.

Цель: расширение кругозора учащихся и развитие познавательного интереса к изучению своего края, вовлечение детей и подростков в активную туристско-краеведческую деятельность.

Задачи:

- развить познавательный интерес к своей «малой родине»;
- расширить представление о многообразии природы родного края;
- воспитать патриотизм, любовь к родному краю;
- сформировать умение работать в команде, сотрудничать.

Место проведение: спортивный зал школы / пришкольный участок / любая ровная площадка размером 12 x14 метров.

Участники: обучающиеся 4 классов и старше (возможно участие обучающихся 2-3 классов при условии наличия у них умения быстрого и осмысленного чтения). Необходимо иметь сменную обувь, комфортную одежду, не стесняющую движения.

Оборудование: мега – карта Брянской области (баннер с изображением физической карты Брянской области размером 9 x 11 м.; карта раскладывается на открытом участке и участники выполняют различные задания, двигаясь прямо по карте), звукоусиливающая аппаратура (рекомендуется использование «головного» микрофона), цветные сигнальные карточки для команд и участников (отличительные знаки), секундомеры, дорожные конусы, пишущие принадлежности, планшеты для ведущего и судей, информационные таблички для каждого тура игры (необходимо распечатать «в цвете» и заламинировать).

Поскольку в нескольких турах конусы с информационными карточками располагаются на районных центрах районов («Давайте знакомиться», «Братья наши меньшие», «Птичий дом»), возможно карточки для этих туров лучше скомпоновать по районам: сделать как перекидной календарь и в процессе игры просто переворачивать задания прямо на конусах.

Кадровое обеспечение:

Рекомендуемое количество организаторов для проведения игры – не менее 4 человека:

- 1 ведущий: проводит мероприятие, объясняет задания и контролирует их выполнение командами, отслеживает контрольное время каждого тура, контролирует поведение участников во время игры.
- 2 судьи «в поле»: расстановка конусов с информационными карточками на карте, раздача материалов командам, помощь ведущему в контроле выполнения заданий участниками, сбор бланков с ответами от команд.
- 1 секретарь – проверяет ответы команд, фиксирует заработанные командами баллы в протоколе.

Правила игры:

Образовательная игра «Уникальный Брянский край» - командная игра. Состав команды определяется на месте, до начала мероприятия (рекомендуемый состав команды 8-12 человек). Каждой команде до начала игры выдаются сигнальные карточки команды и отличительные знаки на каждого участника.

Игра состоит из нескольких туров. В начале каждого тура ведущий зачитывает (рассказывает) описание, соответствующее туру, и затем задания. В каждом туре команды, выполняя задания, набирают баллы. За ходом игры и правильностью выполнения наблюдает ведущий и судьи, которые присуждают баллы и озвучивают промежуточный и итоговый результат игры.

ТУР 1 «ОБОЗНАЧЬ ГРАНИЦЫ»

ОБОРУДОВАНИЕ:

Ведущий: коробка/мешочек с карточками с названиями областей (заламинированные) – по количеству команд или больше.

Команды: административная карта Брянской области (заламинированная) – по количеству команд; сигнальная карточка команды - – по количеству команд.

На карте: -

ОПИСАНИЕ:

Брянская область — субъект Российской Федерации, входит в состав Центрального федерального округа, расположенный к юго-западу от Москвы, на границе с Украиной и Белоруссией. Областной центр — город Брянск. Область граничит на севере со Смоленской областью, на северо-востоке — с Калужской областью, на востоке — с Орловской областью, на юго-востоке — с Курской областью, на юге — с Сумской и Черниговской областями Украины, на западе — с Гомельской и Могилёвской областями Республики Беларусь.

ЗАДАНИЕ:

Каждой команде выдается административная карта Брянской области. Ведущий вызывает на карту капитанов команд. Каждый капитан вытаскивает из коробки ведущего карточку, на которой написано название соседней области (возможно повторение названий у разных команд). Далее по команде ведущего:

- 1) капитаны возвращаются к своим командам.
- 2) все участники команды должны выстроиться, взявшись за руки, по границе Брянской области и области, указанной в карточке, которую вытянул капитана.
- 3) после построения по границе всех участников команды, капитан должен поднять сигнальную карточку своей команды.

Команда, которая первая правильно выполнила задание, зарабатывает 3 балла, вторая – 2 балла, третья 1 балл.

Материалы тура 1 для участников и судей в приложении 1.

ТУР 2 «ДАВАЙТЕ ЗНАКОМИТЬСЯ»

ОБОРУДОВАНИЕ:

Ведущий/судьи: секундомер.

Команды: бланк для заполнения (карта Брянской области с кругами и гербами, бонусными вопросами), заламинированный бланк с названиями районов / названиями районов и гербами (в зависимости от сложности выбранного задания) – по количеству команд, ручки/карандаши – по количеству команд.

На карте: конуса с прикрепленными к ним заламинированными информационными табличками (название районного центра и герб района/районного центра).

ОПИСАНИЕ:

5 июля 1944 г. произошло одно из самых значительных событий для Брянского края. Указом Президиума Верховного Совета СССР «для быстрого восстановления разрушенного народного хозяйства, приближения областного аппарата к населению районов, улучшения обслуживания трудящихся и максимального оказания конкретной помощи местным органам власти в хозяйственном и культурном строительстве» из территории Орловской области была выделена самостоятельная Брянская область в составе 28 районов. С момента образования до сегодняшнего дня количество районов неоднократно изменялось. Так, например, в 1963 году их было всего 11.

На сегодня согласно Уставу Брянской области и Закону «Об административно-территориальном устройстве Брянской области», наша область включает 27 районов и 4 города областного значения (Брянск, Клинцы, Новозыбков, Сельцо).

ЗАДАНИЕ 1 (ПРОСТОЙ ВАРИАНТ):

Каждой команде выдается бланк с картой Брянской области, на которой в каждом районе области изображен герб и рядом «пустой» круг, и бланк с названиями районов и соответствующим им шифрами. Участникам необходимо в бланке с картой подписать название своей команды.

По команде ведущего участники должны в своей карте в кружках написать шифр, соответствующий названию района (шифр для каждого района прописан в бланках с названиями районов). Для этого участникам необходимо, изучая информационные таблички на мега-карте, понять где тот или иной район области находится и соотнести его со своей картой (в помощь участникам на их карте нанесены гербы районов).

На выполнение задания дается контрольное время 7-10 мин. в зависимости от возраста участников).

Выполнив задание, участники сдают бланки ведущему/судьям. Баллы засчитываются каждой команде: за каждый правильный шифр района - 1 балл.

В рамках контрольного времени команда может заработать бонусные баллы, ответив на вопросы в своих бланках. За каждый правильный ответ команда зарабатывает по 0,5 бл.

ЗАДАНИЕ 2 (УСЛОЖНЕННЫЙ ВАРИАНТ):

Каждой команде выдается:

1. Бланк с картой Брянской области, на которой в каждом районе области изображен «пустой» герб и рядом «пустой» круг (участникам необходимо в этом бланке подписать название своей команды).
2. Бланк с названиями районов и соответствующим им шифрами и изображениями гербов районов и соответствующим им цифрами.

По команде ведущего участники должны в своей карте в кружках написать шифр, соответствующий названию района, и в гербах поставить цифру соответствующего герба (шифр для каждого района и номера гербов прописаны в бланках с названиями районов). Для этого участникам необходимо, изучая информационные таблички на мега-карте, понять где тот или иной район области находится и соотнести его со своей картой.

На выполнение задания дается контрольное время (10-15 мин. в зависимости от возраста участников).

Выполнив задание, участники сдают бланки ведущему/судьям. Баллы засчитываются каждой команде: за каждый правильный шифр и герб района - 1 балл.

В рамках контрольного времени команда может заработать бонусные баллы, ответив на вопросы в своих бланках. За каждый правильный ответ команда зарабатывает по 0,5 бл.

Материалы тура 2 для участников и судей в приложении 2.

ТУР 3 «ШИРОКА РЕКА»

ОБОРУДОВАНИЕ:

Ведущий/судьи: описание рек, карта-схема с обозначением рек.

Команды: сигнальная карточка – по количеству команд, отличительные знаки на каждого участника команды совпадающие с цветом основной сигнальной карточки (повязки на руку / маленькие сигнальные карточки / бейджи в цвет команды и т.п.) – по количеству команд.

На карте: -

ОПИСАНИЕ:

Самые крупные реки Брянской области на самом деле не так велики. Их отличает равнинное течение, богатая растительность по берегам, хорошо прогревающаяся в летний период вода. Туристов привлекают возможности любительской рыбалки, интересные маршруты сплава на байдарках и, конечно, радующие глаз пейзажи.

Помимо прочего, на территории Брянской области по берегам рек находится множество археологических памятников: курганных захоронений, могильников, что требует охраны, изучения и рабочих рук неравнодушных людей.

ЗАДАНИЕ:

Ведущий зачитывает описания, касающиеся рек Брянской области. После каждого описания ведущий предлагает командам ответить, о какой реке он говорил (дается всего три попытки). Право ответа дается по поднятой сигнальной карточке команды. Команда, правильно давшая ответ зарабатывает бонусный 1 балл. Если никто не ответил правильно ведущий объявляет название реки/озера и дает команду «Старт». По одному участнику от каждой команды должны стать на карте на ту реку, о которой говорил ведущий. Став на карте на нужное место, участник должен поднять руку. Первый правильно выполнивший задание зарабатывает для команды 3 балла, второй – 2 балла, третий 1 балл. Выполнив задание, участники переходят на противоположенный край карты, а команда дальше работает без него. Таким образом каждый участник команды сможет поучаствовать в процессе поиска нужного объекта на карте.

Материалы тура 3 для участников и судей в приложении 3.

ТУР 4 «ГОЛУБЫЕ ЗЕРКАЛА»

ОБОРУДОВАНИЕ:

Ведущий/судьи: карта с точками расположения озер, секундомер, бланки с правильными ответами для проверки.

Команды: бланк для заполнения с фотографиями озер – по количеству команд, ручки/карандаши.

На карте: конуса с прикрепленными к ним информационными табличками (ставятся на карте в местах расположения соответствующих озер).

ОПИСАНИЕ:

На территории Брянской области насчитывается 49 крупных озер, не считая мелких. Некоторые озера являются результатом исчезнувшего ледника, оставившего после себя водоемы (*ледниковые озера*).

Поймы рек области пестрят голубыми пятнами озер. Они являются остатками прежних русел рек, постепенно проложивших себе новый путь где-то в стороне. Поэтому и форма пойменных озер часто бывает удлинённая, вытянутая, нередко сохраняющая форму изгиба речного русла.

Пойменные озера питаются как атмосферными, так и грунтовыми водами. Во время весеннего половодья поймы рек покрываются талыми снеговыми водами и пойменные озера теряют свою обособленность, соединяясь с многоводными в эту пору реками. После спада воды пойменные озера остаются наполненными до краев мутными водами. С наступлением лета уровень воды в этих озерах постепенно падает, и только осенние дожди снова наполняют водоемы. Отдельные пойменные озера питаются грунтовыми водами, а некоторые связаны с реками протоками, регулярно получая речную воду.

Почти во всех районах Брянской области встречаются различных глубин (иногда довольно больших), округлой или овальной формы **карстовые озера**. Происхождение их связано со скрытой от глаз деятельностью глубоких подземных вод. Они образуются там, где у поверхности или близко от нее залегает мел или мергель, который вымывается водой. На этих промытых впадинах образуются карстовые озера.

В Дятьковском и Брянском районах имеется много **искусственных озер**, созданных человеком, при промышленных предприятиях. Некоторые из них занимают значительную площадь.

ЗАДАНИЕ:

Каждой команде выдается бланк с фотографиями озер Брянской области и пустыми ячейками для заполнения данных. Участникам необходимо в бланке подписать название своей команды. По команде ведущего участники должны отыскать на карте озера (конуса с фотографией и информацией об озере) и записать в свои бланки необходимую информацию. На выполнение задания дается контрольное время (7-15 мин. в зависимости от возраста участников). Выполнив задание, участники сдают бланки ведущему/судьям. Баллы засчитываются каждой команде за правильные данные, переписанные в бланк: за полную информацию об озере выставляется 3 балла.

Материалы тура 4 для участников и судей в приложении 4.

ТУР 5 «БРАТЬЯ НАШИ МЕНЬШИЕ»

ОБОРУДОВАНИЕ:

Ведущий/судьи: секундомер, бланк с таблицей районов Брянской области и редкими животными с правильными ответами.

Команды: бланк с таблицей районов Брянской области и редкими животными, бланк с названиями животных и их фотографиями (заламинированный), ручки/карандаши – по количеству команд. Возможно выдать командам небольшие листы (в качестве черновиков при работе на карте).

На карте: конуса с прикрепленными к ним заламинированными информационными табличками (название района и фото редких животных, обитающих в данном районе области) – 27 шт., ставятся на карте в местах расположения районных центров).

ОПИСАНИЕ:

Богатство и разнообразие животного мира Брянской области объясняется тем, что на ее территории имеются элементы различных ландшафтно-географических зон: участки таежных, смешанных и широколиственных лесов, участки лесостепного ландшафта и так называемой культурной степи. Лучшим местом обитания животных является лес. Здесь и обилие пищи, и много удобных мест для устройства жилищ, и густые заросли, где можно надежно укрыться от врагов.

У самого края лесного болота можно встретить лося. Во многих районах встречается косуля. В труднопроходимом кустарнике и травянистых зарослях водятся дикие кабаны. Во всех районах области распространены лисицы и белки. По рекам Ипуть, Беседь, Габья расселились ценные пушные зверьки—бобры. В области обитает самый опасный враг животноводства и охотничьего хозяйства—хищный зверь волк.

Несмотря на всё богатство нашей природы, многие её представители находятся под угрозой вымирания и нуждаются в охране. Для этого в области создана Красная книга, в которую включены 13 видов млекопитающих, 53 таксона птиц, 9 представителей рыб, насекомые, земноводные и другие животные. Также, в Красную книгу области включены 171 вид растений и грибов. Некоторые представители животного и растительного миров, обитающих /произрастающих на территории нашей области, находятся на грани исчезновения и включены в Красную книгу России.

ЗАДАНИЕ:

Каждой команде выдается, бланк с названиями и фотографиями животных, включенных в Красную книгу области, и бланк с таблицей районов Брянской области и этими же животными. Участникам необходимо в бланке с таблицей подписать название своей команды. По команде ведущего участники должны найти в каких районах области какие редкие звери водятся (фотографии на конусах) и обозначить их в бланке с таблицей (например, фото медведя есть на табличках, размещенных на конусах в Клетнянском, Суземском и Трубчевском районах – соответственно в таблице в ячейках, расположенных на пересечении столбца «бурый медведь» со строками этих районов, нужно поставить «+»).

На выполнение задания дается контрольное время (10-15 мин. в зависимости от возраста участников). Выполнив задание, участники сдают бланки ведущему/судьям. Баллы засчитываются каждой команде за правильные данные, переписанные в бланк: за указание всех районов обитания одного животного - 1 балл. Так же команды могут заработать бонусные баллы, отметив «+» в таблице животных (выделена отдельная строка), включенных в Красную книгу России. За каждое угаданное животное из Красной книги России команда зарабатывает по 0,5 балла (плюсов должно быть не более 10, иначе дополнительные баллы команде не выставляются).

Материалы тура 5 для участников и судей в приложении 5.

ТУР 6 «ПТИЧИЙ ДОМ»

ОБОРУДОВАНИЕ:

Ведущий/судьи: секундомер, бланк с фотографиями редких птиц с правильными ответами.

Команды: бланк для заполнения с фотографиями редких птиц, ручки/карандаши – по количеству команд.

На карте: конуса с прикрепленными к ним заламинированными информационными табличками (фотографии с названием птиц, зафиксированных в данном районе области) – 27 шт., ставятся на карте в местах расположения районных центров. В некоторых районах представлены фотографии птиц, повсеместно обитающих в нашем крае.

ОПИСАНИЕ:

Мир пернатых Брянского края широко представлен серыми и черными воронами, сороками, перелетными грачами, скворцами, ласточками, воробьями. Также здесь водятся иволги, жаворонки, синицы, мухоловки, зяблики, соловьи, дятлы и совы. Во всех лесных районах Брянской области обитают рябчики, вальдшнепы, тетерев-косач. На территории Брянской области располагается несколько крупных охраняемых территорий, в которых проживает большое количество птиц.

Но так же как и среди животных, многие представители пернатых находятся под угрозой вымирания и нуждаются в охране. В Красную книгу Брянской области включено 53 вида птиц. К ним относятся и те виды, которые живут и гнездятся непосредственно у нас в области, и те, которые при миграции пролетают над нашим краем, делая небольшие остановки для отдыха.

ЗАДАНИЕ:

Каждой команде выдается бланк с фотографиями птиц и пустыми ячейками для заполнения данных. Участникам необходимо в бланке подписать название своей команды. По команде ведущего участники должны найти по фотографиям из бланка соответствующих птиц на информационных табличках, размещенных на карте, и передать команде название птицы и район области, в котором эта птица была зафиксирована. В некоторых районах представлены фотографии птиц, повсеместно обитающих в нашем крае.

На выполнение задания дается контрольное время (7-15 мин. в зависимости от возраста участников). Выполнив задание, участники сдают бланки ведущему/судьям. Баллы засчитываются каждой команде за правильные данные, переписанные в бланк: к каждому фото птицы прописано название и район - 1 балл. Так же команды могут заработать бонусные баллы,

отметив в бланке птиц, включенных в Красную книгу России – в кружке возле фото поставить «+». За каждую угаданную птицу из Красной книги России команда зарабатывает по 0,5 балла (плюсов должно быть не более 10, иначе дополнительные баллы команде не выставляются).

Материалы тура 6 для участников и судей в приложении 6.

ТУР 7 «НАСЛЕДИЕ»

ОБОРУДОВАНИЕ:

Ведущий/судьи: секундомер, бланк с правильными ответами к заданию №1, бланк с вопросами/ответами к заданию №2.

Команды: бланк для заполнения (карта Брянской области с «точками» расположения культурных/исторических и иных значимых объектов), ручки/карандаши – по количеству команд, сигнальная карточка – по количеству команд.

На карте: конуса с прикрепленными к ним заламинированными информационными табличками (фотографии с описанием культурных/исторических и иных значимых объектов) – 14 шт., ставятся на карте в местах расположения значимых объектов.

ОПИСАНИЕ:

Признание Брянской области территорией высокого культурного наследия обусловлено ее богатой историей: археологическими, историческими и архитектурными памятниками от эпохи палеолита до нынешнего времени, десятью историческими городами (Брянск, Дятьково, Клинцы, Новозыбков, Карачев, Мглин, Почеп, Севск, Стародуб, Трубчевск), тремя историческими селами (Вщиж и Овстуг Жуковского района, Красный Рог Почепского района), авторитетом многих выдающихся личностей, внесших существенный вклад в историю и развитие культуры России. Исторические события прошлого дошли до нас в архитектуре, археологических памятниках, достопримечательных местах, которые являются хранилищем культурного наследия не только нашего края, но и всей нашей большой России.

В силу окраинного положения на долю Брянска и его земель выпало немало испытаний. Брянск не единожды сжигали и разрушали. Большинство памятников не сохранилось, многие утрачены уже в XX веке. Некоторые объекты воссозданы заново, другие же потеряны навсегда. Тем ценнее становятся те жемчужины, которые украшают Брянск и малые исторические города области.

Что интересного мы можем рассказать о городе, в котором живём? Какие памятники культуры наиболее ярко представляют наш край? Когда и в честь каких событий они были сооружены? ...

ЗАДАНИЕ 1:

Каждой команде выдается бланк с картой Брянской области, на которой «кругами» обозначены места расположения значимых объектов Брянской области. Участникам необходимо в бланке подписать название своей команды. По команде ведущего участникам необходимо, найдя «объект» на мега-карте, поставить номер этого объекта в бланке на карте в соответствующем

месте, а также под соответствующим номером (в левой части бланка) написать название «объекта».

На выполнение задания дается контрольное время (5-10 мин. в зависимости от возраста участников). Выполнив задание, участники сдают бланки ведущему/судьям. Баллы засчитываются каждой команде за правильные данные, переписанные в бланк: за каждое правильное название объекта (в левой части бланка) - 1 балл, за каждое правильное обозначение объекта на карте (номер объекта поставлен в правильной точке карты) – 1 балл.

ЗАДАНИЕ 2:

Ведущий зачитывает вопросы, относящиеся к информации о культурных/исторических и иных значимых объектах Брянской области. Право ответа дается только после озвучивания всего вопроса целиком по поднятой сигнальной карточке команды. Команда, поднявшая сигнальную карточку раньше, чем ведущий зачитает вопрос, или выкрикнувшая ответ теряет право ответа на этот вопрос. Команда, правильно давшая ответ зарабатывает 1 балл.

Материалы тура 7 для участников и судей в приложении 7.

Общие материалы игры для участников и судей в приложении 8.

Результаты:

Образовательная игра «Уникальный Брянский край» неоднократно проводилась в период летнего периода 2023 года для участников 4 летних оздоровительных смен в о/лагере «Искорка», участников 6 смен палаточного лагеря «Пространство туризма» (реализуемого на территории о/лагеря «Искорка»), учащихся школ, отдыхающих в пришкольных лагерях (по заявкам школ). Кроме этого игра включалась в программы профильных смен, заездов «Выходные дни с классом» и «Выходные дни с семьей» проводимых на территории о/лагеря «Искорка» в межсезонье. В 2023 году в игре приняло участие более 1100 учащихся и членов их семей.

Большинство школьников с нескрываемым интересом выполняли задания игры. Поскольку выполнение заданий требует задействованности всех участников команды, то в ходе игр в командах выделялись лидеры, которые старались правильно распределять все задачи среди остальных участников.

Участие детей в образовательной игре «Уникальный Брянский край» по отзывам учителей, воспитателей и вожатых эффективно отразилось на формировании у них метапредметных умений и навыков. В играх с участием семей, родители отмечали заинтересованность детей новым материалом: многие в процессе игры задавали родителям вопросы, для выяснения дополнительной информации о животном и растительном мире, просили побывать в тех местах, о которых они узнали в ходе игры.

Игра зарекомендовала себя с положительной стороны и уже сейчас поступают новые заявки на её проведение в летний каникулярный период 2024 года.

Фотографии с игр:











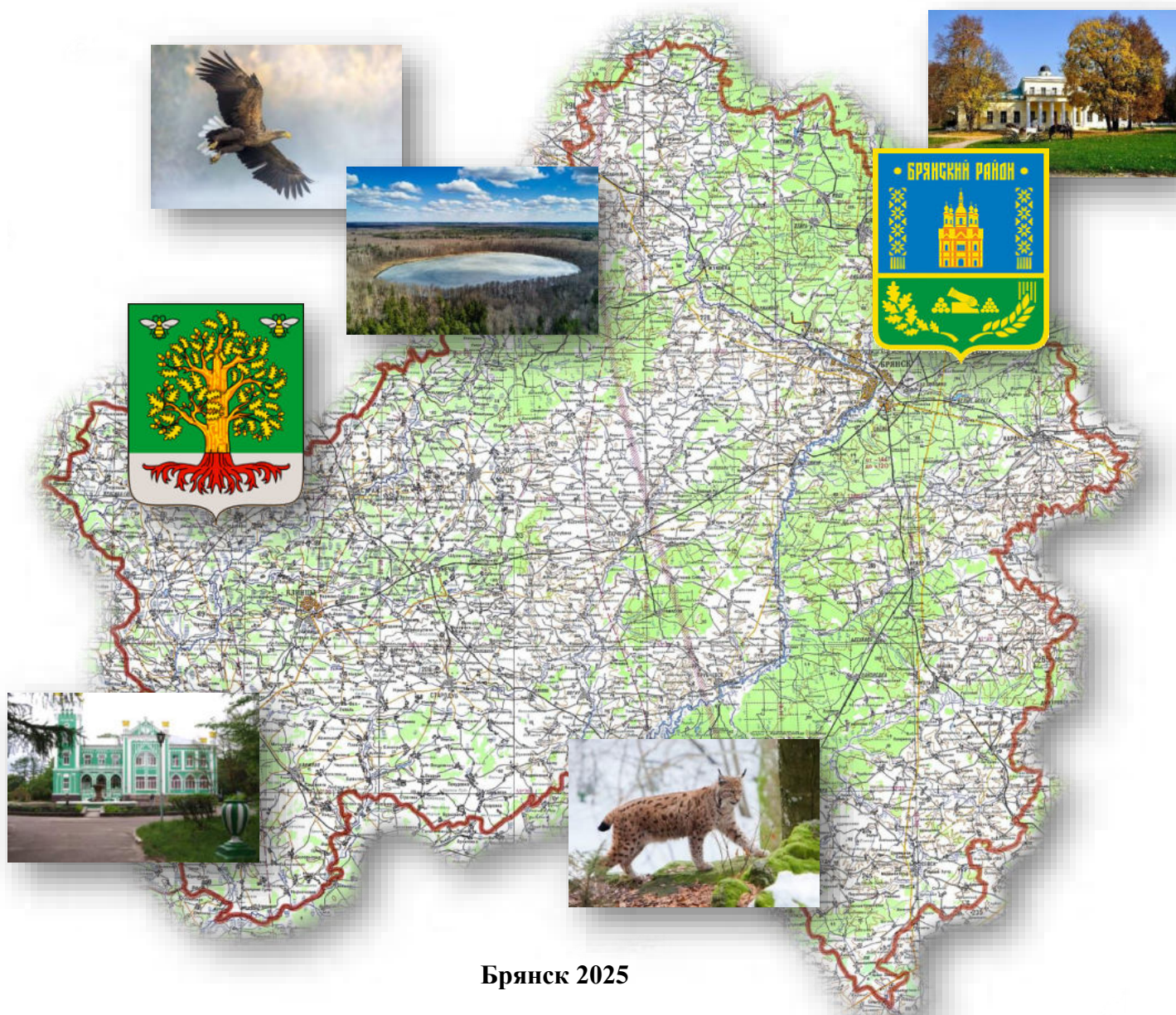




ПРИЛОЖЕНИЯ

к образовательной игре

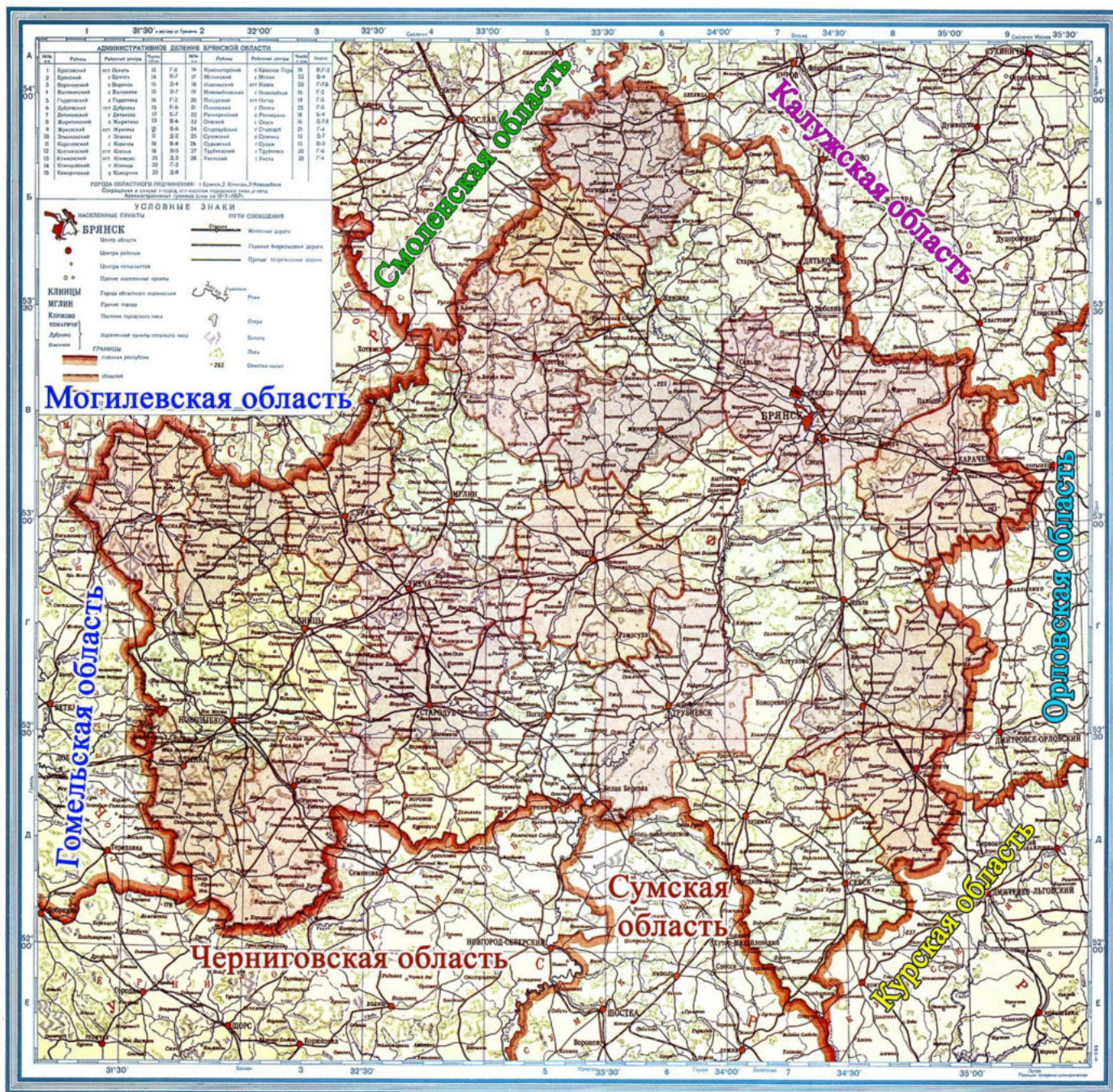
«Уникальный Брянский край»



ТУР 1 «ОБОЗНАЧЬ ГРАНИЦЫ»

1. Административная карта Брянской области.
2. Карточки с названиями областей, граничащих с Брянской областью.
3. Протокол тура 1.

АДМИНИСТРАТИВНАЯ КАРТА БРЯНСКОЙ ОБЛАСТИ



КАРТОЧКИ С НАЗВАНИЯМИ ОБЛАСТЕЙ

(нужно распечатать в 2х-3х экземплярах)

| | |
|---------------------------|-----------------------------|
| Курская область | Могилевская область |
| Орловская область | Гомельская область |
| Калужская область | Черниговская область |
| Смоленская область | Сумская область |

ПРОТОКОЛ ТУРА «ОБОЗНАЧЬ ГРАНИЦЫ»

| № | Команда | Выполнение задания | Баллы | Примечание |
|----------|----------------|---------------------------|--------------|-------------------|
| 1. | | | | |
| 2. | | | | |
| 3. | | | | |
| 4. | | | | |
| 5. | | | | |
| 6. | | | | |
| 7. | | | | |
| 8. | | | | |
| 9. | | | | |
| 10. | | | | |
| 11. | | | | |
| 12. | | | | |

ТУР 2 «ДАВАЙТЕ ЗНАКОМИТЬСЯ»

1. Информационные таблички с названиями районных центров и гербами районов/районных центров.
2. Бланк с картой Брянской области и бонусными вопросами для команд (простой вариант).
3. Бланк с названиями районов и соответствующим им шифрами для команд (простой вариант).
4. Бланк с картой Брянской области и бонусными вопросами для команд (усложненный вариант).
5. Бланк с названиями районов и соответствующим им шифрами для команд (усложненный вариант).
6. Бланки с картой Брянской области с правильными ответами для судей (простой и усложненный варианты).
7. Бланк протокола тура 2.

Брасовский район

Административный центр — пгт. Локоть.



Брянский район

Административный центр — село Глинищево.



Выгоничский район

Административный центр — пгт. Выгоничи.



Гордеевский район

Административный центр — село Гордеевка.



Дубровский район

Административный центр — пгт. Дубровка.



Дятьковский район

Административный центр — город Дятьково.



Жирятинский район

Административный центр — село Жирятино.



Жуковский район

Административный центр — город Жуковка.



Злынковский район

Административный центр — город Злынка.



Карачевский район

Административный центр — город Карачев.




Клетнянский район

Административный центр — поселок Клетня.



Климовский район

Административный центр — поселок Климово.



Клинцовский район

Административный центр — город Клинцы.



Комаричский район

Административный центр — поселок Комаричи.



Красногорский район

Административный центр — поселок Красная гора.



Мглинский район

Административный центр — город Мглин.



Навлинский район

Административный центр — поселок Навля.



Новозыбковский район

Административный центр — город Новозыбков.



Погарский район

Административный центр — поселок Погар.



Почепский район

Административный центр — город Почеп.




Рогнединский район

Административный центр — поселок Рогнедино.




Севский район

Административный центр — город Севск.



Стародубский район

Административный центр — город Стародуб.



Суземский район

Административный центр — поселок Суземка.




Суражский район

Административный центр — город Сураж.



Трубчевский район

Административный центр — город Трубчевск.



Унечский район

Административный центр — город Унеча.



- [illegible]

(ПРОСТОЙ ВАРИАНТ)

На своей карте в кружках запишите буквы,
соответствующие каждому району.

| | |
|--------------------|-----------------|
| | О - Клинцовский |
| А - Трубчевский | П - Климовский |
| Б - Суражский | Р - Клетнянский |
| В - Суземский | С - Карачевский |
| Г - Стародубский | Т - Злынковский |
| Д - Севский | У - Жирятинский |
| Е - Рогнединский | Ф - Жуковский |
| Ж- Почепский | Х - Дятьковский |
| З - Погарский | Ц - Дубровский |
| И - Новозыбковский | Ч - Гордеевский |
| К - Навлинский | Ш - Выгоничский |
| Л - Мглинский | Э - Брянский |
| М - Красногорский | Ю- Брасовский |
| Н - Комаричский | Я - Унечский |

(ПРОСТОЙ ВАРИАНТ)

На своей карте в кружках запишите буквы,
соответствующие каждому району.

| | |
|--------------------|-----------------|
| | О - Клинцовский |
| А - Трубчевский | П - Климовский |
| Б - Суражский | Р - Клетнянский |
| В - Суземский | С - Карачевский |
| Г - Стародубский | Т - Злынковский |
| Д - Севский | У - Жирятинский |
| Е - Рогнединский | Ф - Жуковский |
| Ж- Почепский | Х - Дятьковский |
| З - Погарский | Ц - Дубровский |
| И - Новозыбковский | Ч - Гордеевский |
| К - Навлинский | Ш - Выгоничский |
| Л - Мглинский | Э - Брянский |
| М - Красногорский | Ю- Брасовский |
| Н - Комаричский | Я - Унечский |

(ПРОСТОЙ ВАРИАНТ)

Бонусные вопросы:

КАРТА ДЛЯ ПРОВЕРКИ ОТВЕТОВ (судьям)

1. На гербе какого района изображена лошадь?

БРАСОВСКИЙ

2. У скольки районов области на гербах присутствует пушка?

7

3. На гербе какого района области используется только 2 цвета?

МГЛИНСКИЙ (ЗЕЛЕНый, ЖЕЛТый)

4. На гербе какого района области
в корнях «спрятана»
красная сабля?

СТАРОДУБСКИЙ

5. Какие фрукты изображены
на гербах районов области
и сколько их?

ГРУШИ, 3 ШТ.

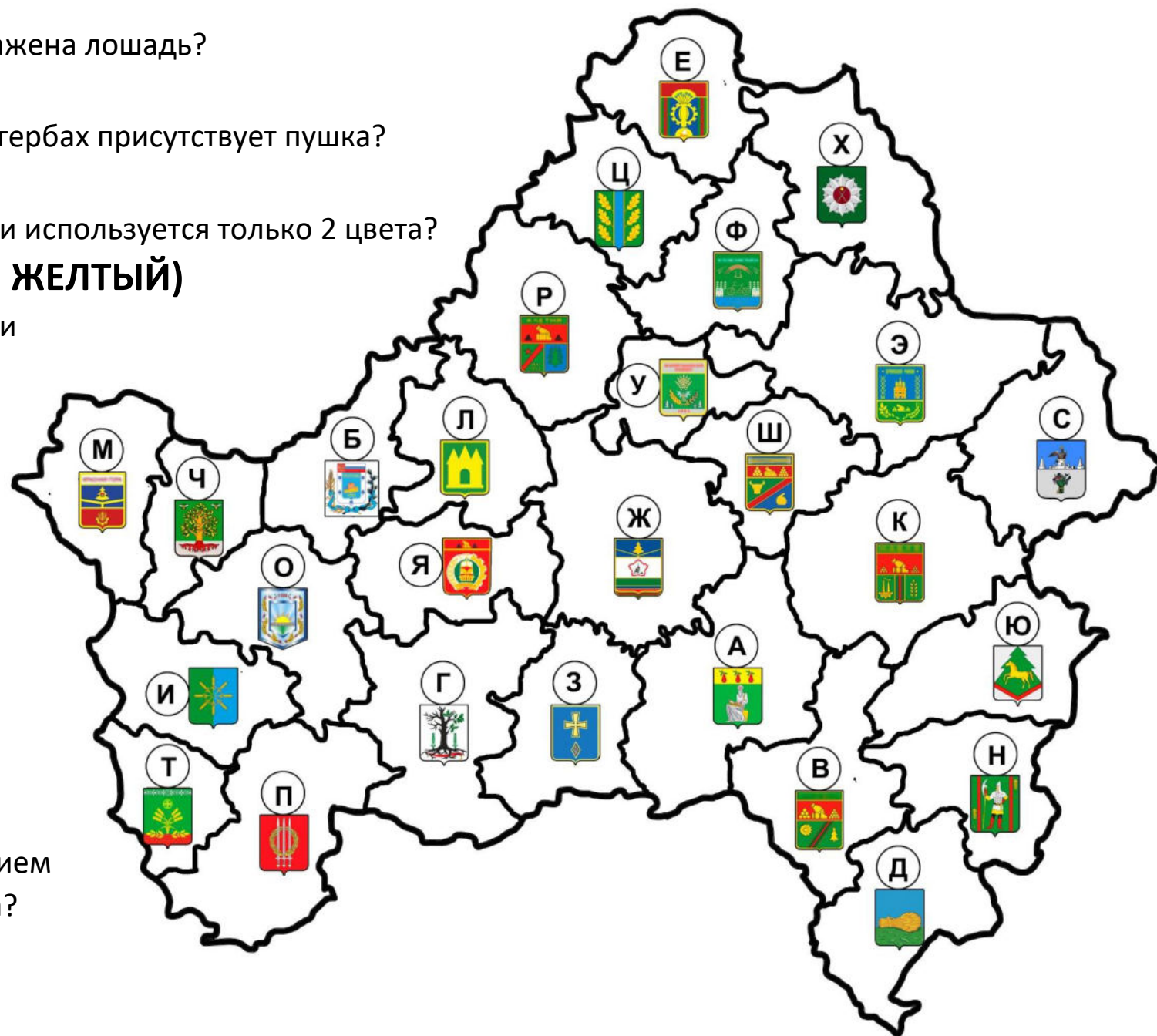
6. На гербе какого района
изображен велосипед?

ЖУКОВСКИЙ

7. Названия скольких районов
области не совпадает с названием
его административного центра?

2 (Брасовский, Брянский)

(ПРОСТОЙ ВАРИАНТ)



Бонусные вопросы:

КОМАНДА _____

1. На гербе какого района изображена лошадь?

2. У сколько районов области на гербах присутствует пушка?

3. На гербе какого района области используется только 2 цвета?

4. На гербе какого района области
в корнях «спрятана»
красная сабля?

5. Какие фрукты изображены
на гербах районов области
и сколько их?

6. На гербе какого района
изображен велосипед?

7. Названия скольких районов
области не совпадает с названием
его административного центра?



(УСЛОЖНЕННЫЙ ВАРИАНТ)

На своей карте в кружках запишите буквы,
соответствующие каждому району, в «гербах»
запишите номер соответствующего герба.

А - Трубчевский

Б - Суражский

В - Суземский

Г - Стародубский

Д - Севский

Е - Рогнединский

Ж- Почепский

З - Погарский

И - Новозыбковский

К - Навлинский

Л - Мглинский

М - Красногорский

Н - Комаричский

О - Клинцовский

П - Климовский

Р - Клетнянский

С - Карачевский

Т - Злынковский

У - Жирятинский

Ф - Жуковский

Х - Дятьковский

Ц - Дубровский

Ч - Гордеевский

Ш - Выгоничский

Э - Брянский

Ю- Брасовский

Я - Унечский



- 1



- 2



- 3



- 4



- 5



- 6



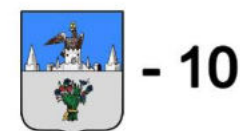
- 7



- 8



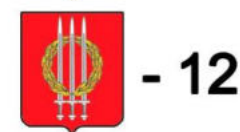
- 9



- 10



- 11



- 12



- 13



- 14



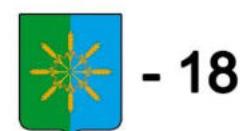
- 15



- 16



- 17



- 18



- 19



- 20



- 21



- 22



- 23



- 24



- 25



- 26



- 27

(УСЛОЖНЕННЫЙ ВАРИАНТ)

Бонусные вопросы:

КАРТА ДЛЯ ПРОВЕРКИ ОТВЕТОВ (судьям)

1. На гербе какого района изображена лошадь?

БРАСОВСКИЙ

2. У скольки районов области на гербах присутствует пушка?

7

3. На гербе какого района области используется только 2 цвета?

МГЛИНСКИЙ (ЗЕЛЕНый, ЖЕЛТЫЙ)

4. На гербе какого района области
в корнях «спрятана»
красная сабля?

СТАРОДУБСКИЙ

5. Какие фрукты изображены
на гербах районов области
и сколько их?

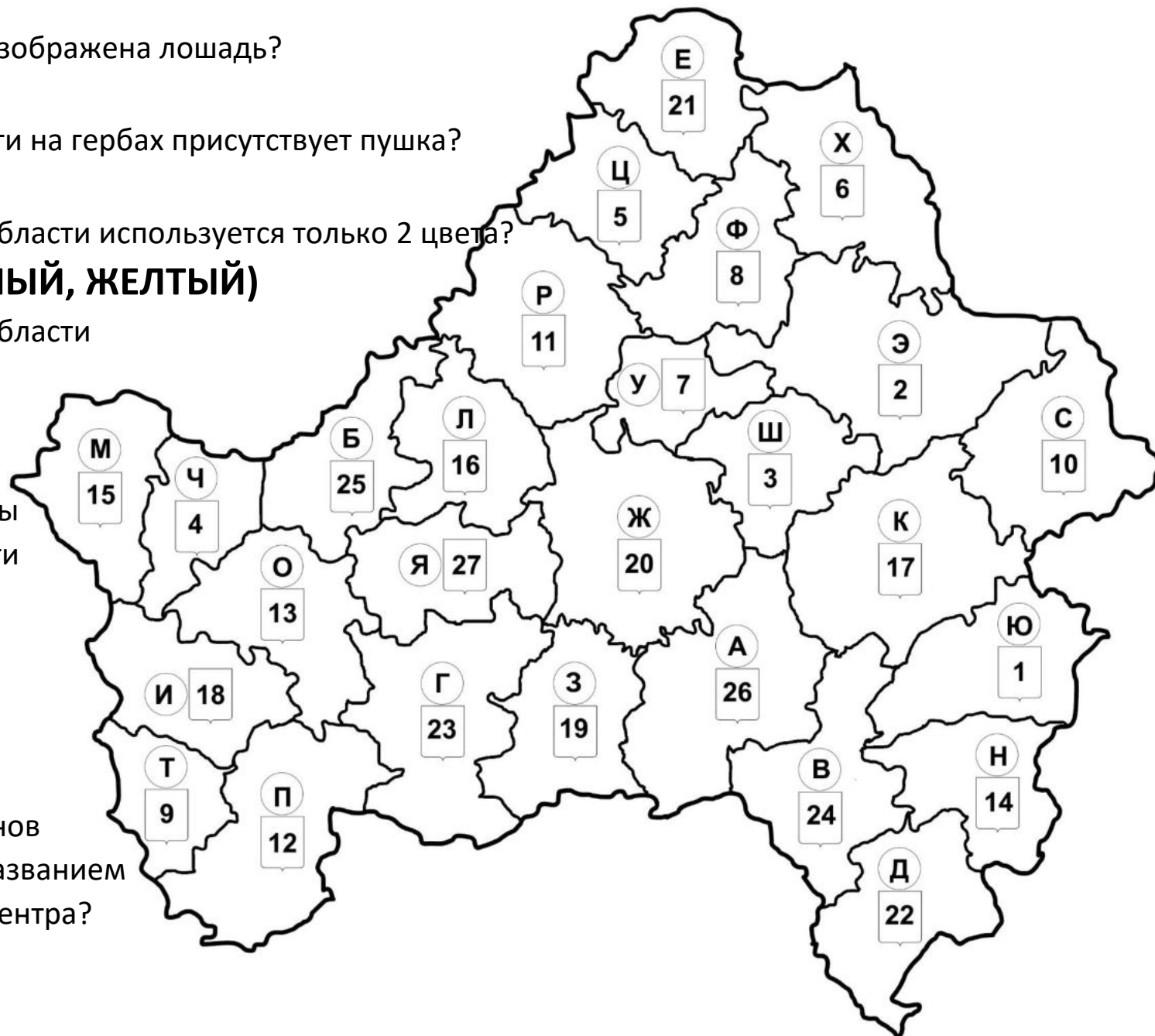
ГРУШИ, 3 ШТ.

6. На гербе какого района
изображен велосипед?

ЖУКОВСКИЙ

7. Названия скольких районов
области не совпадает с названием
его административного центра?

2 (Брасовский, Брянский)



(УСЛОЖНЕННЫЙ ВАРИАНТ)

ПРОТОКОЛ ТУРА «ОБОЗНАЧЬ ГРАНИЦЫ»

| № | Команда | Основное задание до 27 бл. | Бонусные вопросы 7шт x 0,5 б. | Итого | Примечание |
|----------|----------------|---------------------------------------|--|--------------|-------------------|
| 1. | | | | | |
| 2. | | | | | |
| 3. | | | | | |
| 4. | | | | | |
| 5. | | | | | |
| 6. | | | | | |
| 7. | | | | | |
| 8. | | | | | |
| 9. | | | | | |
| 10. | | | | | |
| 11. | | | | | |
| 12. | | | | | |

ТУР 3 «ШИРОКА РЕКА»

1. Описания рек (для ведущего).
2. Протокол тура 3.
3. Карта-схема рек (для судей).

ОПИСАНИЯ РЕК

(количество описаний выбирается в зависимости от количества команд и количества участников):

- 1) Левый приток Десны, относящийся также к Калужской области. Весенний паводок заставляет жителей посёлка Радица-Крыловка использовать лодки для передвижения. Берега обрывистые, часто заросшие, а песчаные пляжи встречаются в основном на излучинах. Длина реки – 213 км., в Брянской области – 92 км. (Болва)
- 2) Протекает в Брянской и смоленской областях, а также в Беларуси. На реке построена Крутоярская межколхозная гидроэлектростанция. Некоторые участки идеальны для сплавного спорта. Судходна от села Крутояр до города Суража. Длина реки – 437 км., в Брянской области – 290 км. (Ипуть)
- 3) Левый приток реки Сож, относящийся к Брянской и Смоленской областям, а также к двум регионам Беларуси. Берега крутые и песчаные, нередки осыпания. Сосновые и дубовые леса встречаются по всему побережью. Притоки мелкие, но образуют густую сеть. Длина реки – 261 км., в Брянской области – 54 км. (Беседь)
- 4) Берёт начало в Брянской области, проходит по государственной границе и на территории Украины впадает в Десну с левой стороны. Питание осуществляется в основном за счёт талой воды. Некоторые участки рыбные, водятся карась, язь, щука, плотва. Длина реки – 253 км., в Брянской области – 125 км. (Снов)
- 5) Главная водная артерия региона, приток Днепра. Помимо Брянской протекает ещё в Смоленской области и по территории Украины. На правом берегу этой реки недалеко от Брянска найдена палеолитическая стоянка. Длина реки – 1130 км., в Брянской области – 413 км. (Десна)
- 6) Зарождается у деревни Бобылёво и протекает почти полностью по Брянской области, но в Десну впадает уже после пересечения границы с Украиной. По берегам имеется несколько археологических памятников. Общая длина реки – 208 км. (Судость)
- 7) Зарождается на территории Орловской области, но основная часть реки находится в Брянской области. Реку на некоторых участках намеренно выпрямляли. По реке очень любят сплавляться на байдарках туристы. В 1987 году берега этой реки стали частью природного биосферного заповедника «Брянский лес». Общая длина реки – 161 км. (Нерусса)
- 8) Начало реки (исток) находится у одноимённой деревни в Орловской области. На реке построено несколько небольших мостов, в том числе подвесной вблизи одноименного посёлка Брянской области. В 70-х годах прошлого столетия река сильно обмелела. На реке много завалов. Рыбные места есть, но крупных представителей ихтиофауны тут не поймать. Общая длина реки – 126 км. (Навля)
- 9) Эта река относится к Брянской и Калужской областям, значительная часть русла проходит по границе этих регионов. Это один из важных притоков реки Жиздры. Исток Рессеты - урочище Болонь. Местность печально известна в связи с событиями Великой отечественной войны. 50-я армия Брянского фронта потеряла на побережье реки почти весь свой состав. Общая длина реки – 123 км. (Рессета)
- 10) Исток этой реки находится в Калужской области, но большая часть реки относится к Брянской. В позапрошлом столетии по Ветьме сплавляли лес. Сейчас хозяйственного назначения водоём не имеет, зато привлекает байдарочников. Во время половодья сильно разливается. Общая длина реки – 112 км. (Ветьма)
- 11) Протекает полностью в пределах Брянской области. На реке стоит одноименный город, выполняющий функцию важного транспортного узла. Берёт начало в небольшом болоте, заросшем лесом, вблизи села Рассуха. Длина реки – 92 км. (Унеча)
- 12) Ударение в названии может ставиться, как первый, так и на второй слог. Относится к трём районам Брянской области: Карачевскому, Выгоничскому и Навлинскому. Самый большой населённый пункт побережья – посёлок Синезёрки. В одноименном селе сохранился

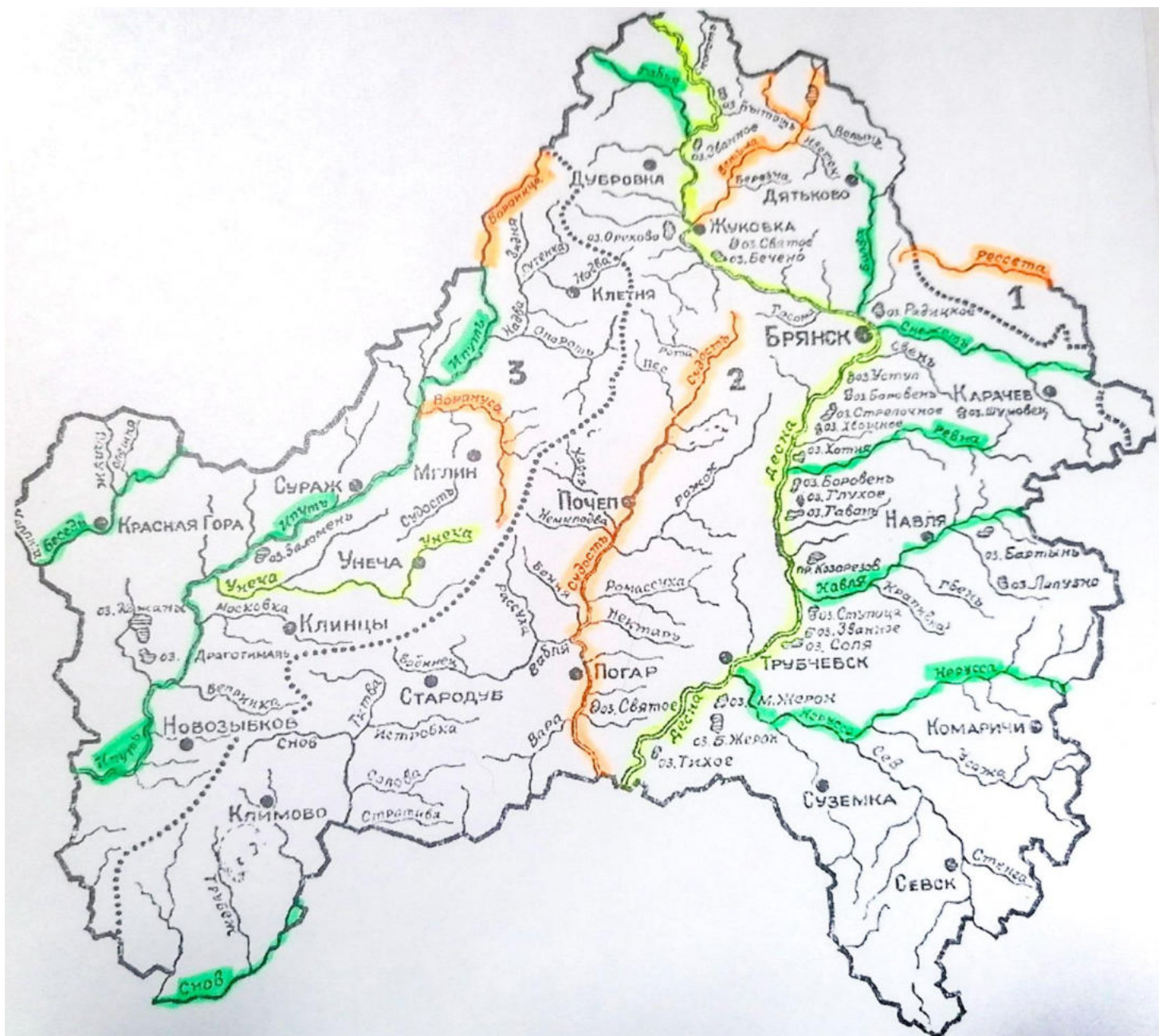
усадебный парк, история которого связана с именем Константина Паустовского. Длина реки – 76 км. (Ревна)

- 13) Название получено от белоснежных песчаных берегов. Исток и устье находятся в пределах Брянской области. На берегах стоит несколько населённых пунктов, включая Карачев, и монастырь «Белобережская пустынь». Протекает в окрестностях «Партизанской поляны». Длина реки – 80 км. (Снежить)
- 14) Относится к землям Смоленской и Брянской областей. Протекает по границе между ними. Недалеко от устья есть памятник археологии, получивший название «Сорок три кургана». Найдены и другие древние захоронения на правом берегу. Известна больше других небольших рек региона, так как упомянута в «Повести временных лет». Общая длина реки – 74 км. (Вороница)
- 15) Река Смоленской и Брянской областей. Исток – лесное болото вблизи Стеклоярной Гуты, а впадает в Десну у села Троицкое. Через русло переброшено пять мостов. Вблизи села Межник находится самая высокая точка региона – 292 метра над уровнем моря. На побережье можно встретить диких выдр и бобров. Общая длина реки – 74 км. (Габья)
- 16) Протекает в черте Мглинского района Брянской области. У хутора Клинок по левому берегу располагаются курганные захоронения IX-XII веков. Проходит по южной границе «Клетнянского» заказника, входящего в природный биосферный заповедник «Брянский лес». Здесь можно встретить чёрного аиста. Длина реки – 60 км. (Воронуса)

ПРОТОКОЛ ТУРА «ШИРОКА РЕКА»

[illegible]

(в помощь судьям для оценки)



ТУР 4 «ГОЛУБЫЕ ЗЕРКАЛА»

1. Информационные таблички про озера Брянской области.
2. Бланк для заполнения с фотографиями озер для команд.
3. Бланк с фотографиями озер с ответами для судей.
4. Протокол тура 4.
5. Карты с указанием расположения озер для судей (для оперативной расстановки конусов с информационными табличками на мега-карте).

Озеро Круглое

(Брянский район)


Круглое озеро карстового происхождения. Диаметр водного зеркала — почти 300 м, а площадь — 5,3 Га.

Равномерно

расположенная

мелководная зона имеет ширину 10-15 м. и глубину до 1 м. Сразу за ней

наблюдается резкий спуск дна. Сначала глубина озера достигает 3-4 м, а к центру достигает 15-16 м. Дно озера Круглое песчаное и слабо илистое. Вода очень прозрачная, однако берега по всему периметру заболоченные и низкие.



Озеро Святое

(Жуковский район)

Святое озеро представляет собой лесной водоем, относящийся к уникальным карстовым озерам. Это особо охраняемая природная территория, гидрологический памятник областного значения.

Озеро имеет овальную

форму. Его площадь 8,5 га, глубина достигает 16-18 метров.


На низких, часто заболоченных берегах озера растет большое количество ягод и грибов. Имеются заторфованные участки. На кочках, покрытых сфагнумом и клюквой, растет редкое для области «насекомоядное» растение — росянка круглолистная. Со всех сторон озеро окружено сосновым бором, подходящим к самой береговой кромке



Озеро Бездонное

(Жуковский район)

Бездонное озеро - одно из 4х карстовых озер в Брянской области и самое молодое из них. Озеро охраняется государством — это памятник природы областного значения. Оно находится вблизи от поселка Старое Лавшино




Жуковского района, на особо охраняемой территории, в государственном природном заказнике площадью в 77 гектаров, из которых 22 занимает само озеро. Глубина озера достигает более 20 метров. В него не впадают и не вытекают ни ручьи, ни реки. Вода очень чистая и прозрачная. На озере запрещается использовать катера и моторные лодки, но разрешается любительская ловля рыбы, сбор грибов, ягод и экологический туризм.

Озеро Вьюнки

(Клинцовский район)

Озеро у поселка Вьюнки - особо охраняемая природная территория гидрологический памятник природы регионального значения общей площадью 7,5 га. Озеро располагается в старинном парке конца



XIX в., у бывшего загородного дома фабриканта Сапожкова, а ныне детского санатория «Вьюнки». В XIX веке здесь было непроходимое болото, пока Г.К. Сапожков не задумал построить загородный дом. В связи с этим было решено благоустроить и прилегающую территорию. Озеро было выкопано вручную крестьянами из соседних деревень, грунт из него вывозился на территорию будущего парка. В юго-западной части озера был насыпан остров, украшающий озеро.

Озеро Заломенье

(Клинцовский район)

Памятник природы «Озеро Заломенье» образован с целью сохранения водоема в долине реки Ипуть и прилегающих к нему земель. Озеро Заломенье имеет природоохранное значение в качестве места нереста и жизни мальков

многих видов рыб бассейна р. Ипуть. Также оно ответственно за уровень грунтовых вод на прилежащей к нему территории. Площадь зеркала озера составляет 35 га, средняя глубина — 2,0 м. В озере обитают разные виды рыб: судак, лещ, плотва, налим. Также могут попасться щука, сом, форель, ряпушка, хариус, подлещик. Но ловля запрещена.



Озеро Шумовец

(Навлинский район)

Реликтовое озеро Шумовец - памятник природы регионального значения.

Озеро площадью 10,3 га обладает уникальной лечебной грязью - его дно покрыто слоем сапропеля (до 5 м). Шумовец является

открытым участком бывшего крупного водоема, котловина которого образована в период Днепровского оледенения. Его максимальные глубины до 4 м.

Озеро проточное: в него впадает и вытекает р. Зарешня (левый приток р. Ревна).

На берегах озера произрастает 4 вида растений, внесенных в Красную книгу Брянской области: касатик сибирский, мирт болотный, мытник скипетровидный, уховник обыкновенный.



Белобережское озеро

(Брянский район)

Белобережское озеро (Белобережское водохранилище / технический пруд Брянской ГРЭС) является самым крупным искусственным водоёмом Брянской области длиной 3 км, с

максимальной ширины 650 метров. Глубина в среднем 2-2.5 метра. Площадь: 1,50 кв. км. (1 кв. км. = 100 га)

Встречаются ямы глубиной 5 - 6 метров. Озеро сильно заросшее, с целью его очистки в 2017 году было зарыблено белым амуром.

Белобережское озеро было создано как технический водоем для нужд Брянской ГРЭС, расположенной в поселке Белые Берега — одном из крупнейших промышленных микрорайонов Брянска.



Кожановское озеро

(Гордеевский и Красногорский районы)

Самым крупным озером на территории Брянской области является Кожановское озеро.

Площадь поверхности — 322 Га. Размеры 2 x 3 км, глубина - более 2 м.

Территориально расположено на границе Гордеевского и Красногорского районов в озерной котловине на месте древней проходной долины стока ледниковых вод. Из восточной части озера вытекает р. Вихолка. С 2008 г. является гидрологическим памятником природы. Место обитания 1 вида насекомых, внесенного в Красные книги РФ и Брянской области (шмель изменчивый); 2 видов животных, внесенных в Красную книгу Брянской области (большая белая цапля, лебедь-шипун).



Озеро Солька

(Трубчевский район)

Озеро Солька — проточное пойменное озеро площадью около 30 га. Протяженность озера — более 3 км. В озеро впадает река Солька, в юго-западной части озеро переходит в озеро Чертовское, из которого вытекает река Солька.



Озеро Солька входит в состав одноименного государственного природного ландшафтного заказника регионального значения. Место произрастания 2 редких видов растений (сальвиния плавающая, кувшинка чисто-белая) и место обитания 4 редких видов животных (серый журавль, кожан двухцветный, бурый медведь, выдра). Все они внесены в Красную книгу Брянской области.

Озеро Бытошь

(Дятьковский район)

Озеро Бытошь (Бытошское водохранилище) расположено на северной окраине поселка городского типа Бытошь. Водохранилище вытянуто более чем на 2,5 км. Площадь водного зеркала водохранилища —



192 Га. В центральной части водохранилища имеется небольшой остров площадью несколько сотен квадратных метров.

Водохранилище образовано в результате строительства плотины на реке Бытошинка в 1911 г., впадающей слева в 7 км ниже по течению в р. Ветьма (левый приток р. Десны). Плотина земляная, насыпная проезжая. Длина плотины 320 м, ширина — 15 м. Уровень водохранилища в течение года остается практически постоянным.

Жеренские озера

(Трубчевский район)

Юго-западнее Трубчевска располагаются два интереснейших озера карстового происхождения — Большое и Малое Жеринские, входящие в состав государственного природного заказника



областного значения «Деснянско-Жеренский».

Озеро Большое Жерино — одно из крупнейших природных озер области (площадь 87 гектаров). Глубина не превышает полутора метров, а дно представляет собой торфяно-иловую «кашу». Большое озеро находится в стадии заболачивания.

На берегах Большого Жеренского озера расположены 4 древние археологические стоянки разных эпох — мезолита, неолита и бронзы. Площадь Малого озера около 18 гектар. Вода в нем чистая, прозрачная, но темноватая на глубине из-за торфяных красителей. Средние глубины в озере — 9-11 метров. Большая часть берега заболочена.

В прошлом в озерном комплексе существовало еще одно озеро, «Среднее», сейчас оно уже полностью заросло и превратилось в пушицевое болото.

Озера соединены протокой длиной 300 метров между собой и 8-километровым каналом Воюнова — с Десной.

Ореховое озеро





(Рогнединский район)





Ореховое, или Коляное, озеро является одним из наиболее значительных пойменных водоемов на территории Брянской области. Это гидрологический памятник природы областного значения.







Территория взята под охрану, так как здесь большие заросли водяного ореха, именуемого рогульником, редкий вид растений занесенный в Красную книгу РФ.





Общая площадь озера составляет 12,5 гектаров. Длина водоема — 1040 метров, с глубиной более 2 метров. Озеро соединяется с Десной. Озеро питается как атмосферными осадками, так и грунтовыми водами. Во время весеннего половодья озеро теряет свою обособленность, соединяясь с многоводными реками.





| | | |
|--|---|--|
|  | Название | |
| | В каком районе расположено | |
| | К какому типу озер относится | |
| | Диаметр | |
| | Площадь | |
| | Максимальная глубина | |
|  | Название | |
| | В каком районе расположено | |
| | К какому типу озер относится | |
| | Площадь | |
| | Максимальная глубина | |
| | Какое редкое растение произрастает на берегах | |
|  | Название | |
| | В каком районе расположено | |
| | К какому типу озер относится | |
| | Площадь | |
| | Максимальная глубина | |
| | Какие реки впадают в озеро и вытекают из него | |
|  | Название | |
| | В каком районе расположено | |
| | К какому типу озер относится | |
| | Площадь | |
| | Время «появления» озера | |
| | Что сейчас располагается рядом | |

| | | |
|--|---|--|
|  | Название | |
| | В каком районе расположено | |
| | К какому типу озер относится | |
| | Площадь | |
| | Средняя глубина | |
| | В пойме какой реки находится озеро | |
|  | Название | |
| | В каком районе расположено | |
| | К какому типу озер относится | |
| | Площадь | |
| | Максимальная глубина | |
| | Чем покрыто дно | |
| | Растение произрастающее по берегам, внесенное в Красную книгу Брянской области (одно) | |
|  | Название | |
| | В каком районе расположено | |
| | К какому типу озер относится | |
| | Площадь | |
| | Средняя глубина | |
| | В пойме какой реки находится озеро | |
|  | Название | |
| | В каком районе расположено | |
| | К какому типу озер относится | |
| | Площадь | |
| | Какая река вытекает из озера | |
| | Насекомое, обитающее на озере, внесенное в Красную книгу РФ | |
| | | |

| | | | |
|--|--|--|--|
|  | Название | | |
| | В каком районе расположено | | |
| | К какому типу озер относится | | |
| | Площадь | | |
| | Средняя глубина | | |
| | В пойме какой реки находится озеро | | |
|  | Название | | |
| | В каком районе расположено | | |
| | К какому типу озер относится | | |
| | Площадь | | |
| | Название реки, на которой была построена плотина, благодаря которой образовалось озеро | | |
| | Длинна плотины | | |
|  | Название | | |
| | В каком районе расположены | | |
| | К какому типу озер относится | | |
| | Площади озер | | |
| | Средняя глубина в малом озере | | |
| | Длинна протоки между озерами | | |
| | Уникальные объекты, располагающиеся на берегах большого озера | | |
|  | Название | | |
| | В каком районе расположено | | |
| | К какому типу озер относится | | |
| | Площадь | | |
| | Из-за чего территория взята под охрану | | |
| | Озеро питается... | | |

ОТВЕТЫ ДЛЯ ПРОВЕРКИ БЛАНКОВ (судьям)

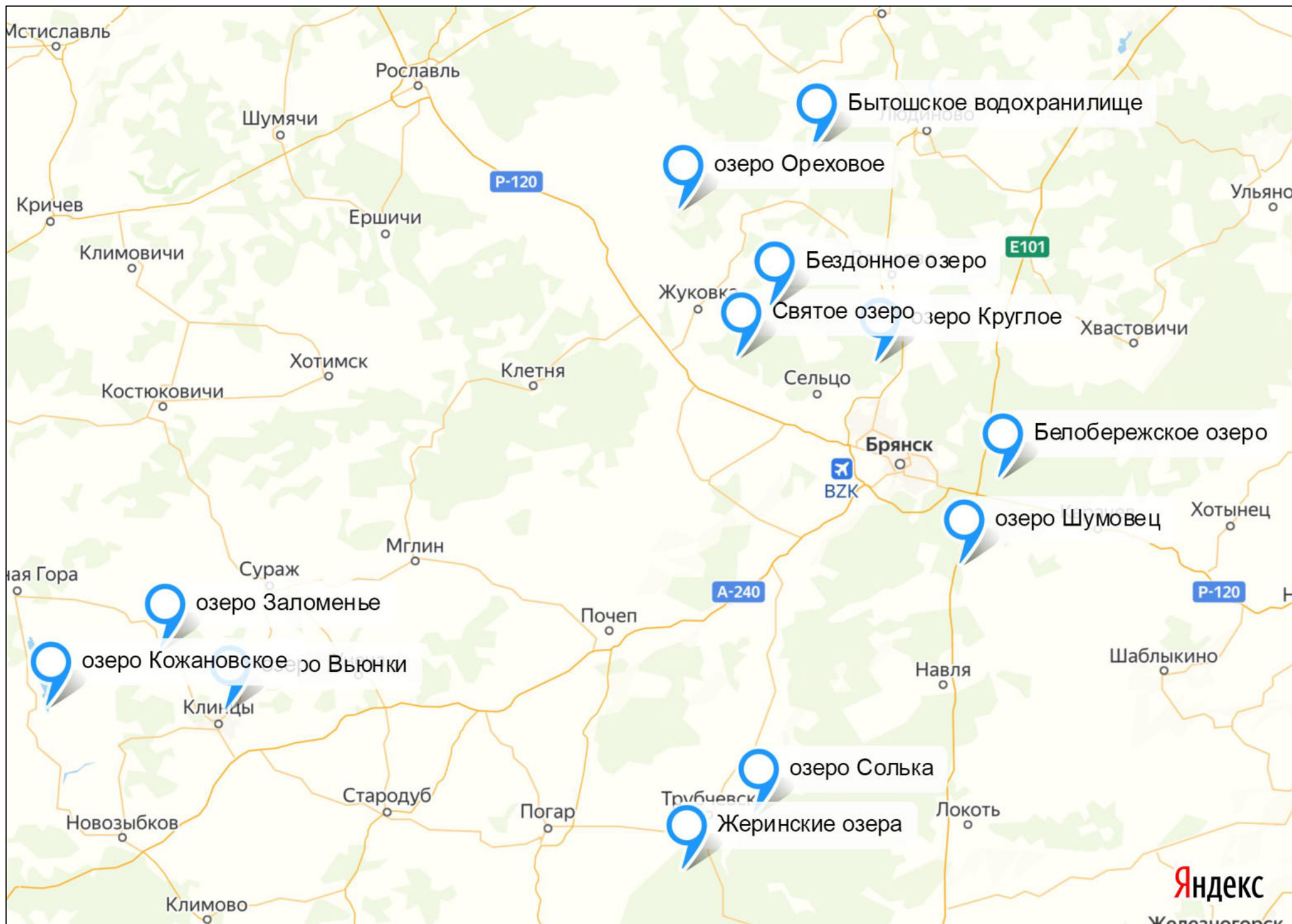
| | | |
|--|---|-----------------------|
|  | Название | Круглое |
| | В каком районе расположено | Брянский |
| | К какому типу озер относится | Карстовое |
| | Диаметр | 300 м |
| | Площадь | 5,3 Га |
| | Максимальная глубина | 15-16 м. |
|  | Название | Святое |
| | В каком районе расположено | Жуковский |
| | К какому типу озер относится | Карстовое |
| | Площадь | 8,5 Га |
| | Максимальная глубина | 16-18 м. |
| | Какое редкое растение произрастает на берегах | росянка круглолистная |
|  | Название | Бездонное |
| | В каком районе расположено | Жуковский |
| | К какому типу озер относится | Карстовое |
| | Площадь | 22 Га |
| | Максимальная глубина | Более 20 м. |
| | Какие реки впадают в озеро и вытекают из него | никакие |
|  | Название | Вьюнки |
| | В каком районе расположено | Клинцовский |
| | К какому типу озер относится | Искусственное |
| | Площадь | 7,5 Га |
| | Время «появления» озера | XIX век |
| | Что сейчас располагается рядом | Санаторий |

| | | |
|--|---|--|
|  | Название | Заломенье |
| | В каком районе расположено | Клинцовский |
| | К какому типу озер относится | Искусственное |
| | Площадь | 35 Га |
| | Средняя глубина | 2 м. |
| | В пойме какой реки находится озеро | Ипуть |
|  | Название | Шумовец |
| | В каком районе расположено | Навлинский |
| | К какому типу озер относится | Ледниковое |
| | Площадь | 10,3 Га |
| | Максимальная глубина | 4 м |
| | Чем покрыто дно | Сапропель / лечебная грязь |
| | Растение произрастающее по берегам, внесенное в Красную книгу Брянской области (одно) | касатик сибирский / мирт болотный / мытник скипетровидный / уховник обыкновенный |
|  | Название | Белобережское озеро / водохранилище / технический пруд Брянской ГРЭС |
| | В каком районе расположено | Брянский |
| | К какому типу озер относится | Искусственное |
| | Площадь | 100 Га |
| | Средняя глубина | 2-2,5 метра |
| | Какая рыба в 2017 г. появилась в озере | Белый амур |
|  | Название | Кожановское |
| | В каком районе расположено | Гордеевский и Красногорский |
| | К какому типу озер относится | Ледниковое |
| | Площадь | 322 Га |
| | Какая река вытекает из озера | Вихолка |
| | Насекомое, обитающее на озере, внесенное в Красную книгу РФ | шмель изменчивый |

| | | | |
|--|---|--|--|
|  | Название | Солька | |
| | В каком районе расположено | Трубчевский | |
| | К какому типу озер относится | Пойменное | |
| | Площадь | 30 Га | |
| | Протяженность | 3 км | |
| | Какое животное, внесенное в Красную книгу Брянской области, обитает на берегах озера (одно) | серый журавль, выдра кожан двухцветный, бурый медведь, | |
|  | Название | Бытошь (Бытошское водохранилище) | |
| | В каком районе расположено | Дятьковский | |
| | К какому типу озер относится | Искусственное | |
| | Площадь | 192 Га | |
| | Название реки, на которой была построена плотина, благодаря которой образовалось озеро | Бытошинка | |
| | Длина плотины | 320 м | |
|  | Название | Большое и Малое Жеринские | |
| | В каком районе расположены | Трубчевский | |
| | К какому типу озер относится | Карстовые | |
| | Площади озер | 87 Га, 18 Га | |
| | Средняя глубина в малом озере | 9-11 м. | |
| | Длина протоки между озерами | 300 м. | |
| | Уникальные объекты, располагающиеся на берегах большого озера | 4 древние археологические стоянки | |
|  | Название | Ореховое или Колянское | |
| | В каком районе расположено | Рогнединский | |
| | К какому типу озер относится | Пойменное | |
| | Площадь | 12,5 Га | |
| | Из-за чего территория взята под охрану | большие заросли водяного ореха (рогольника) | |
| | Озеро питается... | атмосферными осадками и грунтовыми водами | |

ПРОТОКОЛ ТУРА «ГОЛУБЫЕ ЗЕРКАЛА»























| № | Команда | Кол-во полностью правильно заполненных карточек. | Итого баллов (1 карточка- 3 балла) | Примечание |
|----------|----------------|---|---|-------------------|
| 1. | | | | |
| 2. | | | | |
| 3. | | | | |
| 4. | | | | |
| 5. | | | | |
| 6. | | | | |
| 7. | | | | |
| 8. | | | | |
| 9. | | | | |
| 10. | | | | |
| 11. | | | | |
| 12. | | | | |



ТУР 5 «БРАТЬЯ НАШИ МЕНЬШИЕ»

1. Бланк с названиями животных и их фотографиями.
2. Информационные таблички (название района и фото редких животных, обитающих в данном районе области).
3. Бланк с таблицей районов Брянской области и редкими животными для команд.
4. Бланк с таблицей районов Брянской области и редкими животными с правильными ответами для судей.
5. Протокол тура 5.

ПРЕДСТАВИТЕЛИ ЖИВОТНОГО МИРА ИЗ КРАСНОЙ КНИГИ БРЯНСКОЙ ОБЛАСТИ

| | | | |
|---|---|---|--|
| Крапчатый суслик  | Лесная соня  | Соня-полчок  | Хомяк обыкновенный  |
| Зубр  | Русская выхухоль  | Бурый медведь  | Малая вечерница  |
| Гигантская вечерница  | Европейский барсук  | Рысь  | Болотная черепаха  |
| Ломкая веретеница  | Медянка  | Квакша обыкновенная  | Жук-олень  |
| Красотел пахучий  | Отшельник обыкновенный  | Изменчивый шмель  | Необыкновенный шмель  |
| Дозорщик-император  | Обыкновенный аполлон  | | |

Брасовский район



Брянский район



Выгоничский район



Гордеевский район



Дубровский район



Дятьковский район




Жирятинский район



Жуковский район



Злынковский район




Карачевский район





Клетнянский район



Климовский район



Клинцовский район



Комаричский район



Красногорский район



Мглинский район



Навлинский район



Новозыбковский район



Потарский район



Почепский район



Севский район



Стародубский район



Рогнединский район



Суражский район



Суземский район



Трубчевский район



Унечский район



| животные районы области | | | | | | | | | | | | | | | | | | | | |
|---------------------------------|------------------|------------|------------|--------------------|------|------------------|---------------|-----------------|----------------------|------|-------------------|-------------------|---------|---------------------|-----------|------------------|------------------------|----------------------|--------------------|----------------------|
| | Крапчатый суслик | Лесная соя | Соя-полчок | Хомяк обыкновенный | Зубр | Русская выхухоль | Бурый медведь | Малая вечерница | Гигантская вечерница | Рысь | Болотная черепаха | Ломкая веретеница | Медянка | Квакша обыкновенная | Жук-олень | Красотел пахучий | Отшельник обыкновенный | Необыкновенный шмель | Дозорщик-император | Обыкновенный аполлон |
| Брасовский | | | | | | | | | | | | | | | | | | | | |
| Брянский | | | | | | | | | | | | | | | | | | | | |
| Выгоничский | | | | | | | | | | | | | | | | | | | | |
| Гордеевский | | | | | | | | | | | | | | | | | | | | |
| Дубровский | | | | | | | | | | | | | | | | | | | | |
| Дятьковский | | | | | | | | | | | | | | | | | | | | |
| Жирятинский | | | | | | | | | | | | | | | | | | | | |
| Жуковский | | | | | | | | | | | | | | | | | | | | |
| Злынковский | | | | | | | | | | | | | | | | | | | | |
| Карачевский | | | | | | | | | | | | | | | | | | | | |
| Клетнянский | | | | | | | | | | | | | | | | | | | | |
| Климовский | | | | | | | | | | | | | | | | | | | | |
| Клинцовский | | | | | | | | | | | | | | | | | | | | |
| Комаричский | | | | | | | | | | | | | | | | | | | | |
| Красногорский | | | | | | | | | | | | | | | | | | | | |
| Мглинский | | | | | | | | | | | | | | | | | | | | |
| Навлинский | | | | | | | | | | | | | | | | | | | | |
| Новozyбковский | | | | | | | | | | | | | | | | | | | | |
| Погарский | | | | | | | | | | | | | | | | | | | | |
| Почепский | | | | | | | | | | | | | | | | | | | | |
| Рогнединский | | | | | | | | | | | | | | | | | | | | |
| Севский | | | | | | | | | | | | | | | | | | | | |
| Стародубский | | | | | | | | | | | | | | | | | | | | |
| Суземский | | | | | | | | | | | | | | | | | | | | |
| Суражский | | | | | | | | | | | | | | | | | | | | |
| Трубчевский | | | | | | | | | | | | | | | | | | | | |
| Унечский | | | | | | | | | | | | | | | | | | | | |
| КРАСНАЯ КНИГА РОССИИ | | | | | | | | | | | | | | | | | | | | |

Ваша команда может заработать бонусные баллы, отметив «+» в таблице животных (выделена отдельная строка), включенных в Красную книгу России. За каждое угаданное животное из Красной книги России команда зарабатывает по 0,5 балла (плюсов должно быть не более 10, иначе дополнительные баллы команде не выставляются).

БЛАНК ДЛЯ ПРОВЕРКИ ОТВЕТОВ (для судей)


| районы области | животные | | | | | | | | | | | | | | | | | | | | |
|-------------------------|------------------|------------|------------|--------------------|------|------------------|---------------|-----------------|----------------------|------|-------------------|-------------------|---------|---------------------|-----------|------------------|------------------------|----------------------|--------------------|----------------------|-------|
| | Крапчатый суслик | Лесная соя | Соя-полчок | Хомяк обыкновенный | зубр | Русская выхухоль | Бурый медведь | Малая вечерница | Гигантская вечерница | Рысь | Болотная черепаха | Ломкая веретеница | Медянка | Квакша обыкновенная | Жук-олень | Красотел пахучий | Отшельник обыкновенный | Необыкновенный шмель | Дозорщик-император | Обыкновенный аполлон | ВСЕГО |
| Брасовский | | | | | | | | | | 1 | | 1 | 1 | 1 | | | | | | | 4 |
| Брянский | | | | 1 | | | | | | | 1 | 1 | 1 | | | | 1 | 1 | 1 | | 7 |
| Выгоничский | | | | | | | | | | | | 1 | 1 | | | | 1 | | | 1 | 4 |
| Гордеевский | | | | | | | | | | | 1 | | | | | | | | | | 1 |
| Дубровский | | | | | | | | | | | | | | | 1 | | | | | | 1 |
| Дятьковский | | | 1 | | | | | 1 | | 1 | 1 | 1 | | | | | | | | | 5 |
| Жирятинский | | | | | | | | | | | | | | | | | | | | | 0 |
| Жуковский | | | | | | | | | | | | | | | | 1 | | | | | 1 |
| Злынковский | | 1 | 1 | | | | | | | | 1 | | | | | | | | 1 | | 4 |
| Карачевский | 1 | | | | 1 | | | | | 1 | | | | | | | | 1 | | | 4 |
| Клетнянский | | 1 | | | | 1 | 1 | | | 1 | | | | | | | | | | | 4 |
| Климовский | | | | | | | | | | | | | | 1 | | | | | 1 | | 2 |
| Клинцовский | | | | | | | | | | | 1 | | | 1 | | | | | | | 2 |
| Комаричский | | 1 | | 1 | | | | | | | | | | | | | | | 1 | | 3 |
| Красногорский | | | | | | | | | | | 1 | | | | | | | | | | 1 |
| Мглинский | | | | | | 1 | | | | | 1 | | | | | | | | | | 2 |
| Навлинский | | | | | | | | | | 1 | | 1 | 1 | | | 1 | | | | | 4 |
| Новозыбковский | | 1 | 1 | | | | | | | | | | | 1 | 1 | | | | | | 4 |
| Погарский | | | | | | | | | | | | | | | | | | | | | 0 |
| Почепский | | 1 | | | | | | | | | | | | | | | | | | | 1 |
| Рогнединский | | | | | | | | | | | | | | | | | | | | | 0 |
| Севский | | | 1 | 1 | | | | | | | | | | | | | | 1 | | | 3 |
| Стародубский | | | | | | | | | | | | | | 1 | | | | | | | 1 |
| Суземский | | 1 | 1 | | 1 | 1 | 1 | | 1 | 1 | 1 | 1 | 1 | 1 | 1 | 1 | | | 1 | | 14 |
| Суражский | | | | | | | | | | | | | | | | | | | | | 0 |
| Трубчевский | | 1 | 1 | 1 | 1 | | 1 | 1 | 1 | 1 | 1 | 1 | 1 | 1 | 1 | 1 | 1 | | 1 | 1 | 17 |
| Унечский | | | | | | | | | | | | | | | | | | | | | 0 |
| КРАСНАЯ КНИГА РОССИИ | 1 | | | | 1 | 1 | | | 1 | | | | | | 1 | 1 | 1 | 1 | 1 | 1 | 10 |

ПРОТОКОЛ ТУРА «БРАТЬЯ НАШИ МЕНЬШИЕ»

| № | Команда | Основное задание до 20 бл. | Бонусные баллы 10шт x 0,5 б. | Итого | Примечание |
|----------|----------------|---------------------------------------|---|--------------|-------------------|
| 1. | | | | | |
| 2. | | | | | |
| 3. | | | | | |
| 4. | | | | | |
| 5. | | | | | |
| 6. | | | | | |
| 7. | | | | | |
| 8. | | | | | |
| 9. | | | | | |
| 10. | | | | | |
| 11. | | | | | |
| 12. | | | | | |


ТУР 6 «ПТИЧИЙ ДОМ»

1. Бланк для заполнения с фотографиями редких птиц для команд.
2. Бланк с фотографиями редких птиц с правильными ответами для судей.
3. Информационные таблички с фотографиями и названиями редких птиц, зафиксированных в данном районе области.
4. Протокол тура 6.



Название _____

Район _____




Название _____

Район _____



Название _____

Район _____



Название _____

Район _____




Название _____

Район _____




Название _____

Район _____




Название _____

Район _____



Название _____

Район _____




Название _____

Район _____




Название _____

Район _____




Название _____

Район _____




Название _____

Район _____



Название _____

Район _____




Название _____

Район _____




Название _____

Район _____




Название _____

Район _____



Название _____

Район _____




Название _____

Район _____



Название _____

Район _____




Название _____

Район _____




Название _____

Район _____




Название _____

Район _____

Вы можете заработать бонусные баллы, отметив в бланке птиц, включенных в Красную книгу России – в кружке возле фото  нужно поставить «+». За каждую угаданную птицу из Красной книги России ваша команда зарабатывает по 0,5 балла **НО! Плюсов должно быть не более 10, иначе дополнительные баллы команде не выставляются.**




ФИЛИН
БРЯНСКИЙ Р-Н



БЕРКУТ
ВЫГОНИЧСКИЙ Р-Н



МАЛАЯ ЧАЙКА
ГОРДЕЕВСКИЙ Р-Н




ЛЕБЕДЬ ШИПУН
ДЯТКОВСКИЙ Р-Н




БАЛОБАН
ЖУКОВСКИЙ Р-Н




КУЛИК-СОРОКА
ЗЛЫНКОВСКИЙ Р-Н



ДОМОВОЙ СЫЧ
КАРАЧЕВСКИЙ Р-Н




ГЛУХАРЬ
КОМАРИЧСКИЙ Р-Н



СИЗОВОРОНКА
КЛЕТНЯНСКИЙ Р-Н




БОЛЬШОЙ ПОДОРЛИК
КЛИМОВСКИЙ Р-Н




БЕЛОГЛАЗЫЙ НЫРОК
КРАСНОГОРСКИЙ Р-Н



ЛЕБЕДЬ-КЛИКУН
МГЛИНСКИЙ Р-Н




ОРЛАН-БЕЛОХВОСТ
НАВЛИНСКИЙ Р-Н



ДЕРБНИК
НОВОЗЫБКОВСКИЙ Р-Н




ЗМЕЕЯД
ПОГАРСКИЙ Р-Н



ЗЕЛЕНЫЙ ДЯТЕЛ
ВСКИЙ РАЙОН




СТЕПНОЙ ЛУНЬ
СУРАЖСКИЙ Р-Н



ДЛИННОХВОСТАЯ НЕЯСЫТЬ
СУЗЕМСКИЙ Р-Н




СПЛЮШКА
СУЗЕМСКИЙ Р-Н



ВОДЯНОЙ ПАСТУШОК
ТРУБЧЕВСКИЙ Р-Н



МАЛАЯ КРАЧКА
ТРУБЧЕВСКИЙ Р-Н



ЧЕРНЫЙ АИСТ
УНЕЧСКИЙ Р-Н

Брянский район



ФИЛИН

Брасовский район



Выгоничский район



БЕРКУТ

Гордеевский район




МАЛАЯ ЧАЙКА

Дубровский район



Дятьковский район



ЛЕБЕДЬ ШИПУН

Жирятинский район



Жуковский район




БАЛОБАН

Злынковский район



КУЛИК-СОРОКА

Карачевский район



ДОМОВОЙ СЫЧ

Клетнянский район



СИЗОВОРОНКА

Климовский район




БОЛЬШОЙ ПОДОРЛИК

Клинцовский район




Комаричский район



ГЛУХАРЬ

Красногорский район



БЕЛОГЛАЗЫЙ НЫРОК

Мглинский район



ЛЕБЕДЬ-КЛИКУН

Навлинский район



ОРЛАН-БЕЛОХВОСТ

Новозыбковский район



ДЕРБНИК

Потарский район




ЗМЕЕЯД

Почепский район



Севский район



ЗЕЛЕНЫЙ ДЯТЕЛ

Стародубский район



Рогнединский район



Суражский район



СТЕПНОЙ ЛУНЬ

Суземский район



ДЛИННОХВОСТАЯ НЕЯСЫТЬ



СПЛЮШКА

Трубчевский район



ВОДЯНОЙ ПАСТУШОК



МАЛАЯ КРАЧКА

Унечский район



ЧЕРНЫЙ АИСТ

ПРОТОКОЛ ТУРА «ПТИЧИЙ ДОМ»

| № | Команда | Основное задание до 22 бл. | Бонусные баллы 10шт x 0,5 б. | Итого | Примечание |
|----------|----------------|---------------------------------------|---|--------------|-------------------|
| 1. | | | | | |
| 2. | | | | | |
| 3. | | | | | |
| 4. | | | | | |
| 5. | | | | | |
| 6. | | | | | |
| 7. | | | | | |
| 8. | | | | | |
| 9. | | | | | |
| 10. | | | | | |
| 11. | | | | | |
| 12. | | | | | |

ТУР 7 «НАСЛЕДИЕ»

1. бланк для заполнения с картой Брянской области с «точками» расположения культурных/исторических и иных значимых объектов для команд.
2. бланк с картой Брянской области с «точками» расположения культурных/исторических и иных значимых объектов с ответами на задание №1 для судей.
3. Информационные таблички с фотографиями и описанием культурных/исторических и иных значимых объектов.
4. Бланк с вопросами/ответами к заданию №2.
5. Протокол тура 7.

1. _____

2. _____

3. _____

4. _____

5. _____

6. _____

7. _____

8. _____

9. _____

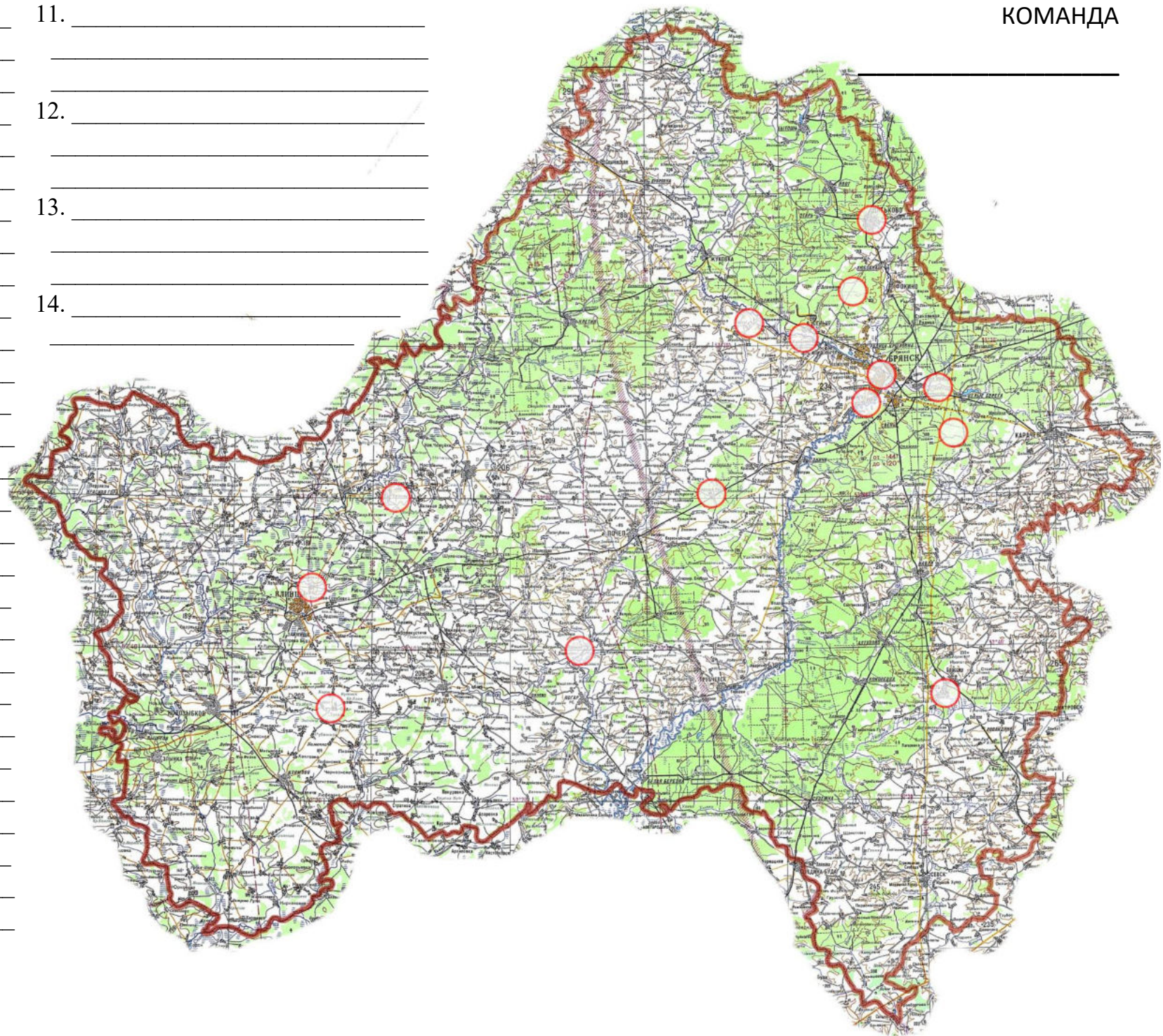
10. _____

11. _____

12. _____

13. _____

14. _____



1. Мемориальный комплекс
«Партизанская поляна»

2. Мемориальный комплекс
«Хацунь»

3. Курган Бессмертия

4. Базовая стоянка партизанского
отряда А.И. Виноградова

5. Усадьба Завадовского

6. Усадьба графа А.К. Толстого

7. Усадьба Румянцева-Задунайского

8. Подвесной мост над р. Десна
и усадьба Тенишевых

9. Усадьба Сапожкова «Вьюнки»

10. Усадьба Ф.И. Тютчева

11. Палеолитическая стоянка
в с. Юдиново

12. Храм иконы Божией Матери
Неопалимая Купина (Дятьково)

13. Конный завод «Локотской»

14. Свенский монастырь

БЛАНК ДЛЯ ПРОВЕРКИ
(судьям)



Мемориальный комплекс «Партизанская поляна»

«Партизанская поляна» — мемориальный комплекс, расположенный в Брянских лесах под Белыми Берегами, в 12 километрах к востоку от города Брянска, на берегу реки Снежеть. На этом месте, накануне немецкой оккупации, в сентябре 1941 года, был проведён общий сбор всех брянских партизанских отрядов, начавших отсюда свой боевой путь. Создание мемориального комплекса ставило своей целью увековечить память обо всех участниках партизанского движения на Брянщине. Комплекс был открыт в 1969 году.



1

Мемориальный комплекс «Хацунь»

Хацунь — деревня в Карачевском районе Брянской области, в составе Верховпольского сельского поселения. Расположена в 9 км к югу от посёлка городского типа Белые Берега.

25 октября 1941 года всё население деревни, включая укрывавшихся здесь жителей Брянска, Карачева и других населённых пунктов, было расстреляно фашистами.

Позднее, в 1942-м, немцы сожгли Хацунь дотла

Открытие мемориального комплекса на месте сожжённой деревни состоялось 25 октября 2011 года — день 70-летия хацунской трагедии.




2

Курган Бессмертия


Курган Бессмертия — мемориальный комплекс павшим в борьбе с немецко-фашистскими захватчиками, ставший одним из символов города Брянска. Расположен в Советском районе города, в Центральном парке культуры и отдыха «Соловьи» (им. 1000-летия Брянска).

Курган Бессмертия был заложен 7 мая 1967 года. К месту его закладки была доставлена земля с братских могил из городов и сёл Брянщины, из городов-героев СССР, с болгарской Шипки. Памятник на Кургане Бессмертия был торжественно открыт 17 сентября 1976 года



Базовая стоянка партизанского отряда А.И. Виноградова

Бежицкий партизанский отряд в первые два года Великой Отечественной войны совершил более ста диверсий на железных дорогах в направлениях «Брянск — Москва» и «Орел — Смоленск», а также на грунтовой дороге «Бежица — Любохна — Жиздра». В результате были подорваны 110 вражеских эшелонов, 11 мостов, 5 складов, почти 300 автомашин, бронемашин, танков и даже несколько самолетов. И это, не считая многочисленных потерь врага в живой силе. Командир отряда Александр Иванович Виноградов погиб в 1942-м, отряд назвали в его честь. В тех местах, где действовал отряд, сегодня раскинулся огромный мемориальный комплекс.



Усадьба Завадовского

В селе Ляличи Суражского района, сохранились развалины знаменитой усадьбы Екатеринодар, построенной ещё в 18 веке екатерининским вельможей, графом Петром Васильевичем Завадовским. Строился дворец по проекту Джакомо Кваренги (по его чертежам и под его руководством были воздвигнуты Смольный — институт благородных девиц (в Ленинграде), Александрийский дворец в Царском Селе, Эрмитажный театр и др.). После смерти Завадовского дворец постепенно утрачивал великолепие и роскошь помещений. В 20 веке от богатого убранства комнат по существу ничего не осталось. Здания все больше разрушались, никто их не ремонтировал. Сейчас принимаются меры к тому, чтобы сохранить остатки замечательного творения.



Усадьба графа А.К. Толстого

В селе Красный Рог Брянской области (в двадцати километрах от районного города Почеп) находится единственная уцелевшая усадьба графа А. К. Толстого — поэта, прозаика и драматурга 19 века. Дворянская усадьба в Красном Роге была основана во второй половине 18 века последним гетманом Малороссии, прадедом А.К.Толстого графом К.Г.Разумовским. Архитектурное авторство приписывают знаменитому итальянскому архитектору Растрелли. С юных лет Алексей Константинович часто бывал в Красном Роге, а после ухода с государственной службы поселился в нем окончательно.




Усадьба Румянцева-Задунайского

Усадьба расположена в центре большого древнего села Великая Топаль. В 1770 г. село было куплено Екатериной II для графа П.А. Румянцева-Задунайского (1725-96). При нем в 1780 г. в Великой Топали сооружаются каменный храм Преображения и деревянный дом, а также создается парк. От Румянцевых Топаль перешла к княгине В.С. Голицыной, которая в 1820 г. возвела ныне существующий каменный дом с флигелем. При ней была построена каменная колокольня, а в 1850 г. - теплая каменная церковь (обе не сохранились). Сегодня усадьба является памятником архитектуры федерального значения, находящегося под охраной государства, но, к сожалению, находится в плачевном состоянии.



7

Подвесной мост над р. Десна и усадьба Тенишевых



От усадьбы Тенишевых в с. Хотылёво остался лишь парк: оригинальные кованые ворота, разрушенных хоз. постройки, гранитная лестница, что вела от дома к Десне. Напротив входа в парк руины Преображенского храма - памятника архитектуры 18 века.

Впервые Вячеслав Николаевич Тенишев в конце 19-го века возвел через Десну в районе с. Хотелёво металлический мост для проезда от своей усадьбы к железнодорожной станции. Во время Великой Отечественной войны мост был разрушен и примерно до 50-х годов переправлялись в Хотылёво на лодках. Позже был построен пешеходный подвесной мост.



8

Усадьба Сапожкова «Вьюнки»

Усадьба «Вьюнки» расположена в пригороде города Клинцы. Построена в 1910-12 годах для клинцовского фабриканта Георгия Константиновича Сапожкова. Строительство вёл инженер А.В. Соловьев, по проекту итальянского архитектора. Усадьба именовалась «банкетной виллой» и предназначалась для отдыха и приема гостей. Весь комплекс был построен одновременно. В 1941-43 годах усадьба пострадала. После войны восстановлена и преобразована в дом отдыха, потом в детский санаторий.



9

Усадьба Ф.И. Тютчева

Усадьба в с.Овстуг появилась в 1770-х гг. Парк, деревянный дом, пруд и церковь были построены по приказу дедушки писателя — Николая Андреевича Тютчева. В 1776 г. была построена каменная церковь. Отец поэта в 1830-1840-х гг. инициировал постройку каменного дома. Писатель Ф.И. Тютчев родился и вырос в Овстуге, а после войны (1812 г.) бывал здесь редко. После его смерти усадьба пришла в запустение и ветшала. В 1914 году дом разобрали на кирпич. Только в 1980-х годах по фотографиям воссоздали усадебный дом, где разместился музей писателя Ф.И. Тютчева.



10

Палеолитическая стоянка в с. Юдиново

Жемчужиной села Юдиново считается палеолитическая стоянка Юдиново I - одна из трёх на территории села, изученная наиболее подробно. Впервые об археологических находках здесь стало известно в 1934 году: во время строительства подвала откопали крупную кость неизвестного животного. Стоянка Юдиново I (возраст 15 тыс. лет), была впервые исследована в 1947 г. советским археологом К. М. Поликарповичем. Сегодня над ней сооружен павильон музея-заповедника "Палеолит", где с высоты смотровой площадки открывается вид на остатки конструкций двух жилищ из костей мамонта.



Храм иконы Божией Матери Неопалимая Купина (Дятьково)

Единственная в мире церковь с иконостасом, выполненным целиком из хрусталя, была построена в 1810 г. местным промышленником И.А. Мальцовым. В марте 1929 г. церковь была разгромлена, а иконостас уничтожен. Позже церковь была разрушена полностью. В 2000 г. начато, а в 2003 г. закончено строительство новой церкви. Реставраторы постарались в точности повторить работу старых мастеров. При разработке эскизов иконостаса использовались сохранившиеся чертежи 200-летней давности. Больше года ушло у стеклодувов и литейщиков Дятьковского завода на изготовление деталей. На восстановление иконостаса ушло более 8 тонн хрусталя.



Конный завод «Локотской»

Усадьба в Локте была основана в 1842 г. графом Апраксиным, а в 1870 г. здесь появились первые конюшни с метровой толщины стенами — они существуют и поныне. Вскоре имение купила царская семья — последним хозяином был великий князь Михаил Александрович. Официально же конным заводом лошадиное хозяйство стало в 1895 г. После 1917 г. и до 1941 г.

предприятие
разводило советских
тяжеловозов, а с 1945
г., решив сделать ставку
на русских рысаках,
превратилось в
ведущий центр
разведения этой
благородной породы.



Свенский монастырь

Монастырь основал в 1288 году князь Брянский и Черниговский Роман Михайлович. Монастырь построили из дерева и обнесли частоколом. При Иване Грозном начали строительство каменных храмов взамен деревянных. В 1578 г. построили главный храм — Успенский собор. К середине 18 века собор начал разваливаться. Тогда в 1749-1758 гг. построили Новый Успенский собор. В 1764 г. возвели каменные стены в форме восьмиугольника с 6 башнями.

Советская власть
монастырь закрыла, а часть
построек снесли. Только в
1992 г. монастырь вернули
Русской Православной
Церкви. В 2019 г. вновь
возрожденный собор
освятил Патриарх
Московский и всея Руси
Кирилл.



ВОПРОСЫ К ЗАДАНИЮ 2

| № | Вопрос | Ответ |
|----------|--|--|
| 1. | На берегу какой реки расположен мемориальный комплекс «Партизанская поляна»? (Снежень / Десна / Болва)* | Река Снежень |
| 2. | В каком районе Брянской области находится мемориальный комплекс «Хацунь»? (Карачевский / Брянский / Дятьковский)* | Карачевский район |
| 3. | Памятник на Кургане Бессмертия был торжественно открыт 7 мая 1967 года или 17 сентября 1976 года? | 17 сентября 1976 года |
| 4. | Сколько диверсий совершил Бежицкий партизанский отряд в первые два года Великой Отечественной войны? | Более ста диверсий |
| 5. | В каком селе располагается усадьба Завадского? (Красный рог / Ляличи / Овстуг)* | Село Ляличи |
| 6. | Кем была основана дворянская усадьба в Красном Роге? (прадед А.К. Толстого / отец А.К. Толстого / А.К. Толстой)* | Прадедом А.К. Толстого (доп. балл - графом К.Г. Разумовским) |
| 7. | Кем было куплено село Великая Топаль для графа П.А. Румянцева-Задунайского? (Екатерина I / Екатерина II)* | Екатериной II |
| 8. | Каким был первый мост через реку Десна, построенный Вячеславом Николаевичем Тенишевым в конце 19-го? | Металлическим |
| 9. | Что сейчас находится на территории бывшей усадьбы Сапожкова «Вьюнки»? (санаторий / библиотека / ничего)* | Детский санаторий |
| 10. | В каком селе находится усадьба Ф.И. Тютчева? (Красный рог / Овстуг / Локоть)* | Село Овстуг |
| 11. | Сколько палеолитических стоянок находится на территории с.Юдиново? | Три |
| 12. | За сколько лет построили новый храм иконы Божией Матери Неопалимая Купина с хрустальным иконостасом в г.Дятьково? | Три |
| 13. | Лошадей какой породы на сегодняшний день разводят на Локотском конном заводе? (Тяжеловозы / Русские рысаки / Битюг)* | Русский рысак |
| 14. | Как называется главный храм Успенского монастыря? (Успенский собор / Храм иконы Божией матери)* | Успенский собор |

* Для участников 1-2 классов можно предлагать варианты ответов.

ПРОТОКОЛ ТУРА «НАСЛЕДИЕ»

| № | Команда | Кол-во правильных названий объектов 1 балл за каждое | Кол-во правильных обозначений объектов на карте 1 балл за каждое | Бонусные баллы 1 правильный ответ — 1 балл | Итого |
|----------|----------------|---|---|---|--------------|
| 1. | | | | | |
| 2. | | | | | |
| 3. | | | | | |
| 4. | | | | | |
| 5. | | | | | |
| 6. | | | | | |
| 7. | | | | | |
| 8. | | | | | |
| 9. | | | | | |
| 10. | | | | | |
| 11. | | | | | |
| 12. | | | | | |

СВОДНАЯ ВЕДОМОСТЬ ПО ТУРАМ

[illegible]

СИГНАЛЬНЫЕ КАРТОЧКИ ДЛЯ КОМАНД / УЧАСТНИКОВ КОМАНД

В качестве сигнальных карточек для команд можно использовать листы цветной бумаги формата А4, которые необходимо заламинировать.

Сигнальные карточки для участников каждой команды должны совпадать с цветом основной сигнальной карточкой команды. Эти карточки можно сделать из листов цветной бумаги (форматом А7) и заламинировать их.

Так же можно использовать не сигнальные карточки на каждого участника, а повязки на руки, галстука и т.п. Их цвет также должен совпадать с цветом основной сигнальной карточкой команды.