


Основание Нижнего Новгорода



Автор-составитель: Габдулина Г.А., педагог дополнительного образования
МБУ ДО «Станция юных натуралистов» города Сарова

Река Волга



С древних времён славяне пользовались Волгою как удобным водным путём, позволяющим вести торговлю с другими народами, налаживать культурные связи.

Река Волга



Этот район был очень важный и в торговом, и в военном отношении. Здесь находилась восточная граница русских поселений, здесь был перекресток двух крупнейших водных путей — волжского и окского.



В X веке болгары владели
волжскими путями.

Они подчинили народы
Поволжья. Наложили на них
дань, которую собирали
воском, мёдом, пушниной.






Чтобы прочнее обосноваться на Волге, оборонять русские земли от набегов волжских булгар, казанских татар великий князь Георгий Всеволодович прибывает к месту слияния Оки и Волги.



Великий князь Георгий (Юрий) Всеволодович Владимирский родился 26 ноября 1188г. в г. Владимире. Был третьим из восьми сыновей великого князя Всеволода Большое гнездо и Марии Шварны (чешской княгини).

1221 год- основание Нижнего Новгорода






Внутри крепости князь Юрий поставил стражу, чтобы несла она дозорную службу и защищала крепость от врага. Где-то же надо было жить защитникам крепости, пришлось им обживать новое место: избы строить, землянки выкапывать.

Ратники в дозоре стоят.


Мечи, копья, щиты – кузнецы мастерят.

Ремесленники одежду и обувь шьют.



Крепость-детинец, выстроенная на крутом береговом откосе, была деревянной, с высокими башнями, с глубоким рвом вокруг. Отсюда было видно Заволжье и приокские земли на многие километры, и врагу трудно было подобраться незамеченным к подножию укреплений.

Версии по происхождению названия города



Известно, что град-крепость Нижний Новгород появился на незаселенном месте. Первоначальное название было именно «Нижний Новгород». Historики объясняют это тем, что расположен он был в «низовских» землях относительно Новгорода Великого. Он был самым нижним поселением на реке Оке и самым нижним из русских городов на Волге. Ниже его жили не русские люди, а другие народы.



Дятловые горы



Начали русские люди строить новый город на устье реки Оки. А горы стояли пока безымянные. Весело постукивали топоры при постройке города. А еще веселее постукивали дятлы на деревьях. Так и шел этот перестук. Кто громче, кто азартнее? Подивились люди тому, как маленькая птичка с человеком спорит. И назвали уважительно горы Дятловыми.

Дятловы горы — семь холмов, расположенных по правым (высоким) берегам рек Ока и Волга.

Легенда о происхождении названия «Дятловы горы»



Поселился на землях Нижегородских, мордвин-язычник. Было у него восемнадцать жен и семьдесят сыновей, вот и пришлось ему строить для них хижину за хижиной и стучать неустанно топором с утра до вечера. За это его прозвали Дятлом. Отсюда пошло название Дятловых гор, на которых стоит «верхняя» часть города.




1. Назовите главные (существенные) причины выбора места поселения.
2. Почему в центре славянских городов обязательно строился кремль?



Главные (существенные) причины выбора места поселения

- ❖ Высокие берега реки защищают от наводнений.
- ❖ Природа даёт возможность организовать хозяйственную деятельность.
- ❖ Крутые склоны холмов и глубокие овраги защитят от нападений врагов.
- ❖ Из города будет открываться красивый вид на природу.



Нижний Новгород – один из древнейших русских городов. Основанный в 1221 году как крепость растёт и превращается в важный торговый путь, становится одним из важнейших пунктов волжского судоходства.

К концу XIII столетия Нижний — третий по значимости в Северо-Восточной Руси после Владимира и Суздали.

Проверь себя!

1. Кто основал Нижний Новгород?
2. В каком году был основан Нижний Новгород?
3. Какое место выбрал князь Юрий Всеволодович для нового города?
4. Чем понравилось Юрию Всеволодовичу это место?
5. Для какой цели Юрий Всеволодович заложил город Нижний Новгород?
6. Кто селился в новом городе?
7. Из чего была построена первая крепость Нижнего Новгорода?
8. Как называлась деревянная стена?
9. Можно ли Нижний Новгород считать «кремлёвским» городом?

Нижегородский кремль сегодня





Нижний Новгород расположен
на Дятловых горах
на правом берегу Волги
(высота 70-110 метров)

Часовая гора (в Кремле),
Ильинская (ул. Ильинская),
Похвалинская,
Благовещенская (Гребешок)

1. На физической карте нашей страны найди Нижегородскую область. Что можно рассказать о ней с помощью этой карты?

2. Напиши, с какими областями и республиками граничит Нижегородская область.

Областной центр или столица республики	Область или республика
г. Владимир	
г. Иваново	
г. Кострома	
г. Киров	
г. Йошкар-Ола	
г. Чебоксары	
г. Саранск	
г. Рязань	

3. Найди на карте главный город нашей области. Напиши, как он называется.

