


Шахтерский край - жемчужина Донбасса



Автор-составитель: Кравец Наталья Николаевна воспитатель
Муниципального дошкольного образовательного учреждения
«Шахтёрский ясли-сад №2»

В пособие вошли материалы для ознакомления воспитанников
дошкольных образовательных учреждений с природным окружением
родного края, заповедной зоной Донецкой Народной Республики,
литературные произведения об объектах находящихся в ней,
исторических названиях.

Шахтерский край - Жемчужина Донбасса

Шахтерский край,
Родной мой край,
Великий и богатый.
Есть степи здесь поля,
леса, озера, реки.

Здесь Миус есть, Саур - Могила,
Ландшафтный парк
«Донецкий кряж»,
А люди здесь живут счастливо
И прославляют наш Донбасс.

Приветствуем вас, дорогие дети, в Шахтерском районе. На этой территории люди жили издавна. Об этом свидетельствуют найденные в селе Дмитровка вблизи Саур – Могилы скифские и половецкие статуи.

По легенде первым поселенцем нашей местности стал беглый крестьянин Рябоконь, потому как приехал на рябом коне.

Голубой лентой через наш край протекает река Миус.



О происхождении названия сложили легенду, будто бы запорожские казаки, отдыхая на берегу реки, любовались её крутыми берегами, а один воскликнул: «Красивая! А вьётся, как мой ус!». Вот и «припечаталась» последняя часть его возгласа к этой степной речке.



Другая версия обычная.

Название в переводе с тюркского означает «топкая вода». Арабский путешественник Ибн Батута через Миус переправлялся четыре дня — такая там была топь.



Миус у крымских татар и ногайцев обозначает угол или рог. Углами в древности у разных народов назывались места слияния двух рек. Ее крупный правый приток — Крынка впадает в Миус под острым углом.



Исстари славился своей рыбой Миус. В изобилии водились сомы, сазаны, щуки. Удивительно: ловили сетями, «черпаками» и опять не ведомо чем, кто сколь мог. И рыбы не убывало.



Полноводной, чистой, обильной была наша река Миусище лет 30 назад. Берега украшали вербы, камыши.



Сейчас Миус кроток, выписывает по равнине замысловатые петли, по-местному «гитары», радуя рыболовов глубокими омутами и тихими плесами. Если верить рыболовам, то такого сазана, как в Миусе, во всем крае нет и сейчас. Много чего видела степная река на своем веку. Здесь, на возвышенностях Донецкого края, находились сторожевые башни, которые несли дозор по охране южных земель.

Во время Великой Отечественной войны вдоль берегов этой реки проходил Миус - фронт, на котором велись ожесточенные бои с врагом.



Говорят, что в первую весну после войны склоны Саур-Могилы заалели, как и в дни боев: на пролитой здесь человеческой крови расцвели красные маки.



Более 150 тысяч воинов погибли и пропали без вести в боях. Рассказывают, что с тех пор Саур-Могила поседела - не маками, а шелковыми нитями ковыля.



**За Миус-рекой - степь широкая.
Там ни деревца, ни куста,
Лишь в степи одна, одинокая,
Безымянная высота.
Всем, кто пал в бою на реке Миус- ...
Посвящается!**

**В память о мужестве и самопожертвовании воинов,
погибших во имя победы над врагом, на вершине кургана
Саур - Могила много лет назад был построен мемориальный
комплекс.**



**В одной песне о Миус-фронте и Саур-могиле есть такие
строки:**

**«Послушай ветры над Саур-Могилой,
И ты поймешь, кто эту землю спас,
Чье мужество в боях освободило,
Врагу не покорившийся Донбасс».**

У подножия памятника берет свое начало заповедник «Донецкий кряж», который создан в 2000 году на территории Шахтерского и Амвросиевского районов Донецкой области, общая площадь парка составляет 3 952,2 га.

Это одно из живописных мест региона. С высоты смотровой площадки взору открывается неповторимый пейзаж Донецкого кряжа с мозаикой степных участков, байрачных лесов, сельхозугодий и затерявшихся по речным долинам сел.



Для туристов, которые желают полюбоваться природой и животным миром «Донецкого кряжа», разработаны экскурсионные маршруты выходного дня.

Особенно красиво здесь весной! Степи покрываются разнообразными цветами (крокусы, подснежники, фиалки, шафран, ирисы, гусиный лук, мать-и-мачеха, сон-трава, гиацинт, тюльпаны и т.д.) и когда приходит жара, то все это разнотравье наполняет воздух непередаваемым ароматом. Многие из них занесены в Красную книгу.



Маки



Ковыль



Перекати - поле



Сон - трава



Крокусы



Тюльпаны



Пион



Терновник

По мере их цветения степь окрашивается в пурпурный, фиолетовый, голубой, белый и желтый цвета, сменяющие друг друга. Но особой красоты степь достигает в мае, когда цветут ковыли. Их длинные пряди колышет ветер, и чудится: волнуется серебристое море.

Парк богат лекарственными растениями. С ранней весны до поздней осени волшебная аптека готова оказать свои услуги.

Например, ландыш. Лилией долин называют это растение. Оно помогает человеку при болезнях сердца.

Цветы ландыша используют и для производства духов и одеколонов.



В лето появляются бледно-лиловые и кремовые цветы алтея (мальвы).

Название этого растения происходит от греческого слова «исцелять».

В медицине используют корни растения, которые заготавливают ранней весной или осенью.

Ценное лекарственное средство - корни валерианы.

Слово «валериана» означает «здоровье».

Народное название растения — «кошачья трава» или «кошачий корень».





**Широко используется в
медицине и калина.**

**У славянских народов она
считается символом счастья,
любви и девичьей красоты.**

**Калину, как и
шиповник, используют для
профилактики простудных
заболеваний.**





**Здесь можно встретить пастушью сумку, череду,
полынь, подорожник, шалфей, одуванчик - все они, как и
многие другие, используются в народной медицине.**



В устьях балок шумят леса, состоящие из дуба и ясеня. Среди могучих деревьев можно встретить косулю, лисицу, волка, зайца, вепря, лося, фазана, куропатку.



На территории парка обитают виды насекомых, занесенные в Красную книгу (усач-крестоносец, жук-олень, стрекоза красотка-девушка, бабочки поликсена и подалирий).



Щедрый Шахтерский край не только природой, но и прекрасными людьми, которые являются настоящими героями труда.



Хлеборобы и врачи, учителя и шахтёры уже много поколений настойчиво работают, чтобы наш край стал более красивым и богатым. Чтобы и пожилые и молодые чувствовали себя в нём уютно!

Дорогие дети!

Вы будущие хозяева нашего края!

**Любите, почитайте, берегите
этот неповторимый и чудесный мир.**



Литература

1. Вадименко, М.В. Памятники ратному подвигу / М. В. Вадименко // Путеводитель .- 2 –е изд. доп.- Донецк: Дондасс, 1980.- 16с.
2. Ефремова, Н.В. Истоки: рассказы о Донбассе [Текст] / Н.В.Ефремова. – Донецк: ДНР, 2016 - 64с.
3. Красников, Б.А. История донецкой Петровки. [Текст]: хронологические заметки с древних времен до наших дней. / Б.А. Красников. – М: САМИК, 2002.- 419с.
4. «По заповедным местам донбасса Очерки о Донецком крае “Лебедь” Донецк-2007 ББК 84(4 Укр=Рус) Х 46 46 Химченко В.А. По заповедным местам Донбасса - Очерки. - Донецк, ООО «Лебедь», 2007. - ...»
5. Стёпкин, В.П. Полная история Донецка (1779-1991). / В.П. Стёпкин. - Донецк: Апекс, 2008. -560с.

Интернет-ресурсы

1. <https://www.libkirova.ru/ru/donetskij-kraj/zapovednye-mesta-donbassa>
2. <https://kopilkaurokov.ru/vneurochka/presentacii/putieshiestviiepozapovednymmiestamdonbassa>
3. <http://otdyhaem.com.ua/doneckaja/zapovedniki>
4. <https://multiurok.ru/files/zapovednye-miesta-donietskogho-rieghiona.html>
5. <https://studfiles.net/preview/7034955/page:3/>